

GUIDE DES BASES 2010

GRÈCE

ATHÈNES, KOS & LEFKAS




Moorings

Les Plus Belles Vacances à la Voile

GUIDE DES BASES

Chère Madame, Cher Monsieur,

Merci d'avoir choisi Moorings pour votre croisière. Voici notre Guide des Bases.

*Nous l'avons conçu et réalisé pour agrémenter au mieux vos vacances en Grèce. Vous trouverez des informations utiles concernant votre séjour, les facilités de transport vers nos bases d'**Athènes**, de **Kos** et de **Lefkas**, les services que propose chaque port, les conditions locales de navigation, l'inventaire type de votre bateau et des suggestions d'itinéraires.*

Peut-être souhaitez-vous avoir de plus amples renseignements; l'équipe Moorings est toujours à votre entière disposition pour vous répondre.

Dans l'attente d'avoir le plaisir de vous recevoir en Grèce, nous vous prions d'agréer nos plus cordiales salutations.

A bientôt !

L'équipe Moorings

IMPORTANT

Le permis ou la licence de navigation est obligatoire pour la Grèce. La copie du document doit être renvoyée par mail ou par courrier à votre agent au plus tard 3 semaines avant l'embarquement.

Si vous n'êtes pas en possession d'un tel document contactez votre agent Moorings

Les différentes informations contenues dans ce guide ont été vérifiées avec soin par les bases.

Elles sont fournies à titre indicatif et ne peuvent par conséquent engager la responsabilité de Moorings en cas de changement ou d'inexactitude.

SOMMAIRE

I. LA BASE D'ATHENES

· Adresse et Plan	Page 4
I.1. Les moyens d'accès	Page 5
I.2. Les facilités de la base d'Athènes	Page 6
· Avitaillement	Page 6
· Banques et change	Page 6
· Capitainerie / Sanitaires	Page 6
· Carburant	Page 6
· Électricité	Page 6
· Glace	Page 6
· Parking	Page 6
· Office du Tourisme	Page 6
· A faire et à voir	Page 6
· Hôtels	Page 7
· Places de port	Page 8
· Plongée	Page 8
· Poste / Télécom	Page 8
· Restaurants	Page 8
· Téléphone portable	Page 8
· Urgences	Page 8

II LA BASE DE KOS

· Adresse et Plan	Page 13
III.1. Les moyens d'accès	Page 14
III.2. Les facilités de la base de Kos	Page 15
· Avitaillement	Page 15
· Banques et change	Page 15
· Capitainerie / Sanitaires	Page 15
· Carburant	Page 15
· Électricité	Page 15
· Glace	Page 15
· A faire et à voir	Page 15
· Hôtels	Page 16
· Parking	Page 16
· Places de port	Page 16
· Plongée	Page 16
· Poste / Télécom	Page 16
· Restaurants	Page 16
· Téléphone portable	Page 16
· Urgences	Page 16

III. LA BASE DE LEFKAS

· Adresse et Plan	Page 21
V.1. Les moyens d'accès	Page 22
V.2. Les facilités de la base de Lefkas	Page 23
· Avitaillement	Page 23
· Banques et change	Page 23
· Capitainerie / Sanitaires	Page 23
· Carburant	Page 23
· Électricité	Page 23
· Glace	Page 23
· A faire et à voir	Page 23
· Hôtels	Page 24
· Parking	Page 24
· Places de port	Page 24
· Plongée	Page 24
· Poste / Télécom	Page 24
· Restaurants	Page 24
· Téléphone portable	Page 24
· Urgences	Page 24

IV. EN CAS DE ONE - WAY: LES LIAISONS ENTRE LES BASES

V. VOTRE CROISIERE

VIII.1. Les procédures de départ	Page 31
· Heure d'embarquement	Page 31
· Arrivée	Page 31
· Formalités	Page 31
· Instructions de navigation	Page 31
· Inventaire et embarquement	Page 31
· Les équipements du bord	Page 31
· Confirmation de vol	Page 31
· La mise en main du bateau	Page 32
· Matériel de plongée	Page 32
· Literie	Page 32
VIII.2. Pendant votre croisière	Page 32
· Dépannage & Assistance	Page 32
· Obligations et Responsabilités	Page 32
· Livre de bord	Page 32
· En cas de location avec skipper	Page 32
Appel d'urgence	Page 32
VIII.3. Les procédures de retour	Page 33
· Horaires	Page 33
· Conditions de restitution	Page 33
· Le contrôle de retour	Page 33
· La facturation des frais	Page 33
· Réclamations	Page 32
VIII. 4. Les conditions locales de navigation	Page 33
· Les dangers	Page 33
· Le balisage	Page 34
· La marée	Page 34
· Les ports	Page 34
· La Météo	Page 34
· Zones de restriction	Page 35
· La plongée sous-marine	Page 35
· Naviguer en Turquie	Page 35

IX. RENSEIGNEMENTS PRATIQUES	Page 36
X. PROTEGEONS LA MER	Page 37
XI. INVENTAIRE TYPE MOORINGS	Page 38
XII. PORTS ET ILES GRECS	Page 39

I. LA BASE DE KALAMAKI

Notre chef de base, **Nikos Dritsakos** et son équipe sont à votre disposition.

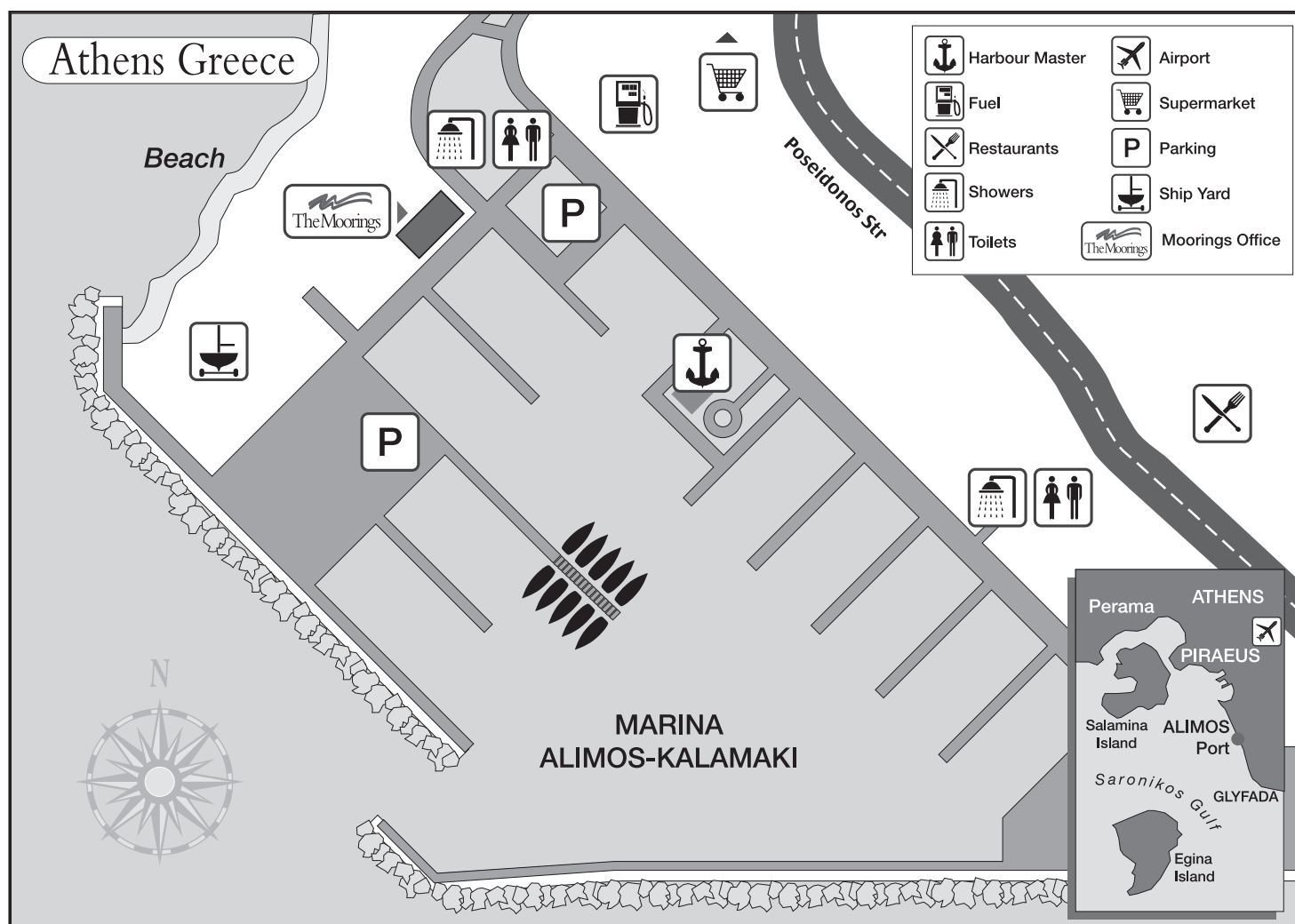
Accueil Clients
Marina Alimos
17455 - Kalamaki
Athènes - GRECE

☎ (portable) : +30 697 271 12 75

Du lundi au jeudi : 9h - 18h

Vendredi & samedi : 9h - 20h30

Dimanche : 9h - 14h



Mr Kostas KOULIKOURDIS
Moorings Operations Manager
1-2 Poseidonos Ave
17561 Paleo Phaliron
Athènes - GRECE

☎ +30 210 983 84 11 ou +30 210 981 18 20

Fax : +30 210 984 39 89 ou +30 210 982 57 01

☎ (portable): +30 6972 71 12 74

Du lundi au vendredi : 9h - 17h

I.1 LES MOYENS D'ACCES A LA BASE D'ATHENES



ARRIVÉE EN AVION : DE L'AÉROPORT A LA BASE

L'aéroport international d'Athènes "Eleftherios Venizelos" est situé au nord-est de la ville sur la commune de Spata à **35km** de la base Moorings de Kalamaki.

Durée du trajet en taxi environ **45min**.

Moorings peut assurer votre transfert de l'aéroport à la base.



BUS ET TRAM

La ligne de bus E96 relie l'aéroport d'Athènes au port du Pirée (prix du billet = 3€ par personne). L'arrêt pour la marina est : EDEM, situé à 300 mètres de l'entrée. Un tram relie la Place Syntagma à Glyfada. Un arrêt est situé devant l'entrée de la Marina Alimos.



TAXIS (3 personnes maximum)

Prix 40€ environ (+suppléments bagages, péages)

Durée du trajet 45 min



ARRIVEE DEPUIS PATRAS

Voiture Individuelle

Suivez la direction de Corinthe, d'Athènes et du Pirée.

Au Pirée il vous reste environ 10 km, suivez le bord de mer en direction de Paleo Phaliron et enfin de Kalamaki. L'entrée de la marina Alimos est située sur Poseidonos Av à la hauteur du numéro 70 (entrée sur la droite à la hauteur de la station service Shell)

Le bureau d'accueil Moorings est situé à 200 mètres environ (voir plan ci-joint)

Bus

Des navettes quotidiennes (6h00 / 21h30) relient Patras à Athènes (Kifissos) prix du trajet 17€ par personne. Durée du trajet : 3h.



VOITURE DE LOCATION

Une voiture de location (National / Alamo) peut être mise à votre disposition à votre arrivée à l'aéroport ou directement sur la base.

Réservation auprès de votre agent Moorings ou directement sur la base.

Hertz : ☎ 210 961 36 25 / 981 37

ou 210 62 64 444 / 210 922 01 02-3-4

Avis : ☎ 210 322 49 51 – 8

Budget : ☎ 210 922 66 66 / 961 36 34 / 988 37 92

Europcar : ☎ 210 960 46 66 / 210 92 48810



INFORMATIONS UTILES POUR VOTRE VOYAGE



Renseignements 131 - Police Touristique 171

Reservations

· Aéroport de "Eleftherios Venizelos"

· Olympic Airways

· Air France

· American Airlines

· British Airways

· Delta Airlines

· Lufthansa Airlines

· SAS Scandinavian Airlines

· Alitalia

· Iberia

· Aegean

FERRY

Ferry et Flying Dolphins toutes destinations :

Minoan Lines

AC Ferries

AGENCE DE VOYAGE

HTG

33 dionysiou Areopagitou St - 11742 Athènes

☎ 210 966 66 66

☎ 210 960 11 00

☎ 210 325 50 63-5

☎ 210 890 66 66

☎ 00800-44129506

☎ 210 617 52 00

☎ 210 361 39 10

☎ 210 998 88 95

☎ 210 323 45 23-6

☎ 210 998 83 03-0

☎ 210 419 90 00

☎ 210 383 25 45

☎ 210 924 89 90

Aéroport

☎ 353 00 00

☎ 0801- 44444

☎ 210 353 03 80

☎ 210 353 03 76-7

☎ 210 353 11 65

☎ 210 353 11 50

☎ 210 353 42 84

☎ 210 353 34 41-2

☎ 210 353 42 89 -92

www.dolphins.gr

www.ferries.gr/gaferries

info@htg.gr

I.2 LES FACILITES DE LA BASE DE KALAMAKI

La base Moorings est installée depuis plus de **15 ans** dans la marina de Kalamaki. Facile d'accès elle est au pied d'Athènes, ville Olympique, ville des artistes, de la culture et des sciences. Prenez un peu de temps avant ou après votre croisière, pour découvrir son acropole et ses quartiers environnants, restaurés à l'occasion des jeux. En 15 minutes depuis le quai Moorings, vous vous trouvez au pied de l'acropole, vous profitez des merveilleux contrastes de cette ville et plus tard dans l'ambiance de Plaka, le vieux quartier d'Athènes, assis à la terrasse d'une taverne vous sentirez battre son cœur.

AVITAILLEMENT

Pour gagner un temps précieux, vous pouvez confier à Moorings la commande de votre avitaillement. Si vous choisissez cette formule, vous devez renvoyer votre commande au plus tard **3 semaines** avant votre départ (à la confirmation pour une réservation de dernière minute). La base organisera la livraison et la mise à bord. Il ne vous reste plus qu'à vérifier votre liste et régler le fournisseur si nécessaire. Les règlements peuvent être effectués : en espèces Visa, Master.

*N'hésitez pas à demander à votre agent les listes:
Avitaillement à la Carte, Avitaillement de Base et boissons.*

SUPERMARCHES

Marinopoulos

70 Poseidonos Av - 17562 - Paleo Phaliron
☎ 210 988 88 48 - Situé à 800 m de la base, ouvert du lundi au vendredi de 8h30 à 20h00 et le samedi de 8h30 à 18h00.

Règlement en espèces, par carte Visa ou Mastercard
Livraison à bord dans un délai de 2 à 3 heures.
Attention aucune livraison après 18h00.

Note: Des commerçants ambulants circulent dans la marina pour proposer de l'avitaillement. Sachez qu'aucun n'est recommandé par Moorings.



BANQUES ET CHANGE

Change : nous vous recommandons d'effectuer toutes les transactions de change à l'aéroport à votre arrivée.

Banque : ouverte du Lundi au Jeudi de 08h00 – 14h00 et le vendredi de 08h00-13h30

Distributeur automatique (ouvert 24/24)

Visa : Credit Bank, 70 Poseidonos Av (face marina et à l'opposé du supermarché Marinopoulos)

Master & Visa : National Bank, Achilleos St (hauteur du 21 Poseidonos Av)



CAPITAINE/ SANITAIRES

La Capitainerie est située sur le quai principal de la marina (quai N°5 en face des grues).

Vous trouverez les installations sanitaires de la marina près du bureau d'accueil Moorings.

Ouverts 24h/24h



220 ELECTRICITE

Tous nos bateaux de la gamme exclusive sont équipés de prise de quai et de circuit 220 V. Malheureusement, en Grèce, les pontons des marinas et des ports ne sont que très rarement équipés de bornes électriques.

A FAIRE ET A VOIR

Les musées et les sites archéologiques sont ouverts de 8h30 à 15 heures. Pendant l'été, l'ouverture des grands sites et des musées est prolongée jusqu'à 19h00. Ils sont fermés les jours fériés officiels et un jour par semaine (en général le lundi).

Pour toute information, contactez la Police Touristique (renseignements 24/24 – tel :171)

Plaka est le vieux quartier d'Athènes, très animé le soir. Il est situé au pied de l'Acropole : vous y trouverez de nombreuses tavernes, boutiques de souvenirs et antiques. Plaka se trouve à 20 min en taxi de la base.



CARBURANT

Votre bateau vous est remis avec le plein des réservoirs. Le plein retour est inclus dans le **Forfait Confort** Moorings. La quantité de carburant disponible est généralement suffisante pour une croisière d'une semaine. Le prix du litre fuel est d'environ 1,30 € (Fev 09)



GLACE

Inclus dans le **Forfait Confort**, est à bord à votre arrivée. Les voiliers Moorings sont équipés de réfrigérateur 12 V.



PARKING

La Marina Alimos dispose d'un parking gratuit mais non surveillé à proximité de l'accueil Moorings près du quai N°4



OFFICE DU TOURISME www.gnto.gr

Bureau d'information :

Athènes : 7, rue Tsoha -- ☎ 210 8707 000

Aéroport Eleftherios Venizelos ☎ 210 353 04 45-8

HOTELS

Aéroport

***** Sofitel Aéroport

Son principal intérêt est d'être adjacent à l'aéroport d'Athènes

Services : Air conditionné, TV satellite, ligne directe téléphonique, mini-bar, sèche-cheveux, accès à internet, coffre fort, room service, piscine couverte, centre de remise en forme, restaurant, bar.

☎ 210 354 40 00

Fax : 210 354 44 44

Athènes Centre

**** Hôtel Grande Bretagne

Le Grande Bretagne est l'un des hôtels les plus prestigieux et luxueux d'Athènes. Il est situé sur la place de la Constitution, à proximité du parlement et proche de Plaka.

Services : Chambres luxueuses, Centre de remise en forme et jacuzzi, piscine couverte, terrasse et restaurant surplombant l'Acropole.

☎ 210 333 00 00

Fax : 210 333 02 00

**** Metropolitan Hôtel

L'hôtel est situé au presque au bord de mer au bout de l'avenue Syngrou à égale distance du Pirée et d'Athènes. Pour rejoindre la marina distante de 3km vous pouvez prendre le taxi ou le tram qui longe le bord de mer.

Services : Air conditionné, chauffage central, mini-bar, TV satellite & consoles Nintendo dans toutes les chambres, 2 bars, 2 restaurants, restaurant sur le toit, coffee shop, service de chambre, 6 salles de seminaire accueillant de 5 à 500 personnes, piscine, snack-bar, parking, bus gratuits pour le centre d'Athènes.

☎ 210 94710 00

Fax : 210 947 11 10

*** Oscar & Oscar Inn

Pythagorion & Zinon

Situation centrale de ces hôtels

Services : Air conditionné, ligne directe téléphonique, Bar, Restaurant, TV satellite- Parking

☎ 210.883.42155

Fax : 210.821.6368

Proche de la marina

*** Poseidon

L'hôtel est situé sur le front de mer à Paléo Faliron accessible à pied depuis la marina

Services : Salles de bain, air conditionné, T.V, ligne directe téléphonique, coffre fort, 2 piscines avec bars, taverne au bord de l'eau, bar de plage.

☎ 210 987 20 00

Fax : 210 982 92 17

Proche de Vouliagmeni

*** Four Seasons Hotel

Hotel situé en plain cœur de Glyfada sur la plage à 5 km de la base Moorings, 1km du Golf Club, à 25 minutes de l'aéroport à proximité d'un arrêt de tramway

Services : Les suites entièrement remises à neuf offrent une vue exceptionnelle sur le Golfe Saronique, air conditionné dans toutes les chambres, TV, service de chambre, laverie, mini bar, jacuzzi et sèche-cheveux. Petit déjeuner, déjeuner ou dîner au bar ou au restaurant

☎ 210 894 22 11-13

Fax : 210 894 42 66



PLACES DE PORT

Les places des voiliers Moorings se trouvent sur le ponton N°2 à **300 mètres** des bureaux Moorings.

La place dans la marina vous est offerte la nuit de votre arrivée et de votre retour à la base. Dans tous les autres cas vous devrez régler votre séjour dans la marina à la capitainerie ou à Moorings



POSTES & TELECOMS

Un bureau de poste se trouve, 48 Poseidonos Av, à 1 800 m de la base en suivant la mer, ouvert du lundi au vendredi de 7h30 à 13h30.

La marina dispose de plusieurs téléphones publics à carte. Vous pourrez acheter des cartes téléphoniques dans les kiosques (Periptero) ou dans les stations essence. Le plus proche se trouve à 500m de la base, en bord de mer, sur Poseidonos Av, ouvert tous les jours de 8h30 à 22h00.

TELEPHONE PORTABLE

Le réseau de téléphonie mobile est particulièrement performant sur toute la Grèce. Vous pouvez utiliser votre propre portable après avoir vérifié avec votre fournisseur que votre contrat inclut une utilisation en Grèce.

En cas de perte ou de vol, il vous est possible d'en louer un sur place.

URGENCES/HOPITAUX

Ambulance ☎ 210 310 03 10 / 16

SOS Médecin ☎ 210 322 00 15

A.M.C. (Athens Medical Center)

36 Areos Street, 17562 Paleo Phaliron

(3 km de la marina)

☎ 210 984 79 81 et ☎ 210 984 79 65

Hopital Metropolitan

Ethn. Makariou & El. Venizelou

18547 N. Faliron

☎ 210 480 90 00

PLONGEE

Pour vous éviter d'avoir à voyager avec un sac supplémentaire, Moorings met gratuitement à votre disposition des équipements de plongée libre (palmes, masques et tubas). Vérifiez tailles et équipements avant de quitter la marina et n'hésitez pas à demander à la base le matériel manquant. Attention, la plongée avec scaphandre est strictement réglementée en Grèce. Renseignez-vous!

Scuba Diving – 33 vas Pavlou Street – 18533 Le Pirée.

Vous pourrez aussi trouver des clubs de plongée dans certaines îles de l'Egée



RESTAURANTS

Vassilis - 3 Davakis and Komninou St Kalamaki

☎ 210 983 9250

Taverne grecque à 800 m de la base (19€ par personne)

Il Fungo - 68, Poseidon Av - Paleo Phaliron

☎ 210 981 67 65

Restaurant Italien à 800 m de la base (21€ par personne)

Dionisos-zonar's - Face à l'Acropolis

☎ 210 923 31 82 et 210 923 19 36

Spécialités grecques de poissons et viandes à 1km de la base (32€ par personne)

Kaldera - Poseidon Av - Paleo Phaliron

☎ 210 982 96 47 / 210 983 96 36

Spécialités grecques de poissons et viandes (32€ par personne)

II. LA BASE DE KOS

Notre chef de base, **Christos Mylonas** et son équipe sont à votre disposition.

Bureaux et accueil clients

Marina KOS
G. Papandreou Str.,
85300 Kos, GREECE

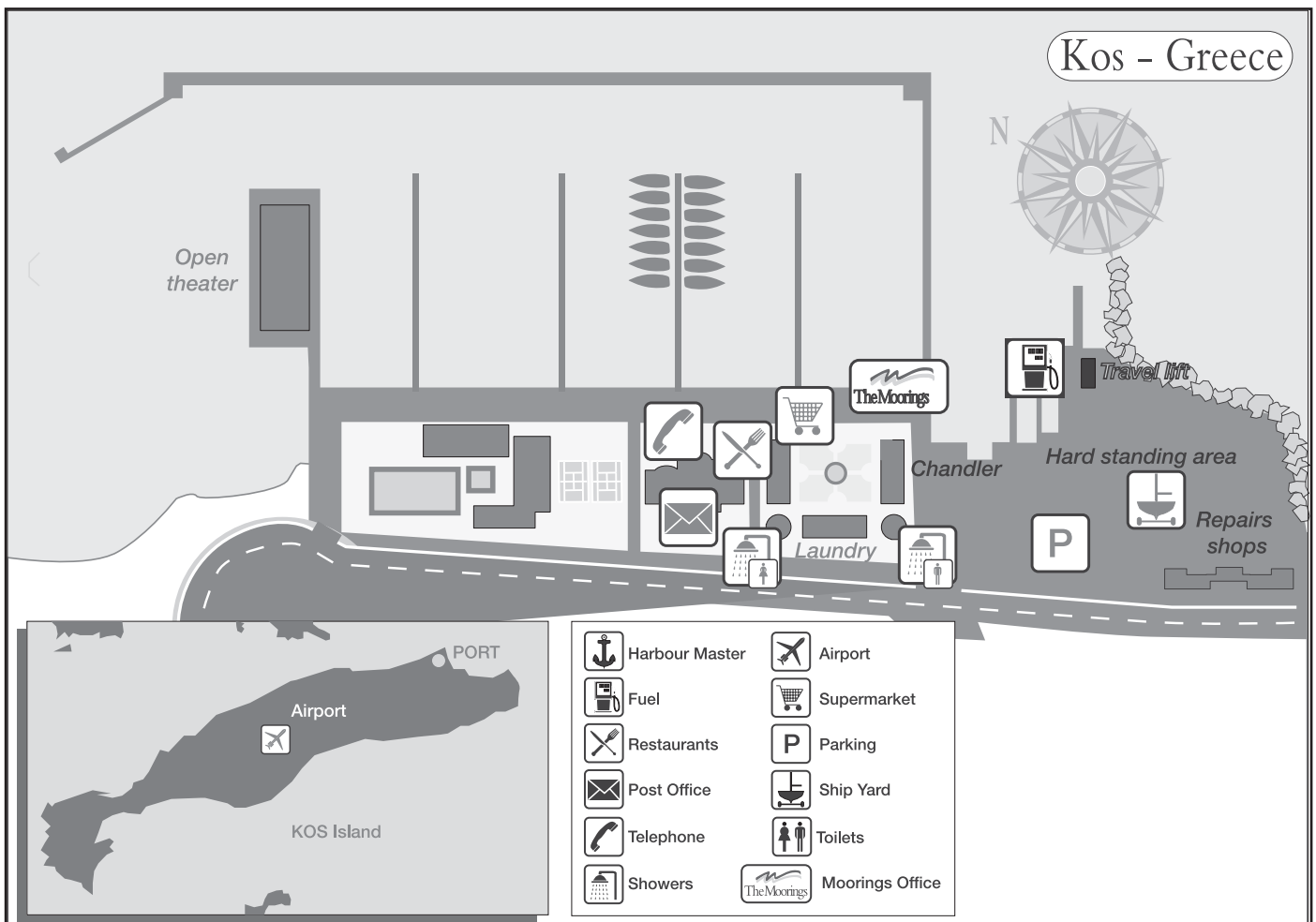
☎ +30 224 202 71 15 - Fax: + 30 224 202 71 16

☎ (Portable): +30 694 640 94 82

Du lundi au jeudi : 9h - 17h

Vendredi et samedi : 9h - 18h30

Dimanche : 9h - 14h



Mr Brad TRUSLER
Moorings Operations Manager
Vounaki Marina, Paleros
AK 30012 - GRECE
☎ +30 26430 42133
☎ (portable): +30 6944 871 894
Du lundi au vendredi : 9h - 17h

II.1 LES MOYENS D'ACCES A LA BASE DE KOS



ARRIVÉE EN AVION :

L'aéroport international de Kos est situé dans le sud de l'île à **26km** de la base.

Moorings peut assurer votre transfert de l'aéroport à la base.



TAXIS

☎ 224 202 27 77 ☎ 224 202 33 33

Des taxis sont normalement disponibles à l'aéroport.

La course dure **30min** et coûte environ 30 à 35€.

Aucune réservation nécessaire.

Dans le cas où aucun taxi ne serait disponible nous vous recommandons de contacter la base, qui vous enverra un taxi dans les **20min**.



ARRIVEE PAR FERRY:

Les Ferries en provenance de Rhodes, Thessaloniki, Samos ou thènes accostent sur la jetée Est, à l'entrée du port (Mandraki), à 600m environ de la Marina.



VOITURES DE LOCATION

Une voiture de location peut être mise à votre disposition à votre arrivée à l'aéroport ou directement sur la base.

Réservation auprès de votre agent Moorings ou directement sur la base.

Hertz ☎ 224 202 80 02

Budget ☎ 224 202 29 97

Avis ☎ 224 202 42 72

Europcar ☎ 224 202 40 70

Alpha ☎ 224 204 95 13-5 (dans la Marina)

Location de Scooter à 100 mètres des bureaux Moorings

Suzuki - Dino 58 Artemisas St. - ☎ 224 202 59 04



FERRY

Le port de Kos a des liaisons quotidiennes avec le Pirée (Athènes) Rhodes et les principales îles du Dodécannèse (Kalimnos, Leros, Patmos, Samos et Symi).

Quelques exemples

La Dodécannèse Hydrofoil Company, assure 7/7 - 2 liaisons :

Kos / Rhodes et Rhodes / Kos : 08h00 et 14h30

Catamarans

Kos / Rhodes : départ 16h20 tous les jours sauf les mercredis

Rhodes /Kos : départ 08h30 tous les jours sauf les mercredis.

Vente et Réservations

Naval ☎ 224 202 86 49 (agence dans la marina)

Mourati Tours ☎ 224 20254 14 (agence en ville)

Blue Star Ferries ☎ 224 202 89 14 (ferries le Pirée /Kos / Rhodes)

Catamarans Ferries ☎ 30224 202 85 45 (ferries Kos / Dodecannèse)

C.A. Ferries ☎ 224 202 99 00

Dans tous les cas les horaires sont sujets à modification sans préavis, reconfirmation impérative quelques jours avant votre départ. La base Moorings peut s'occuper de la réservation de vos billets comme de la reconfirmation des horaires.



INFORMATIONS UTILES POUR VOTRE VOYAGE



Des liaisons quotidiennes assurées par Olympic Airways et Aegean Airlines relient Athènes à Kos .Il existe également des vols directs depuis les principales capitales d'Europe du nord.

· Aéroport de Kos

☎ 224 205 15 67

· SAS Scandinavian ☎ 224 202 62 03

· Olympic Airways

☎ 224 202 83 31

· Australia Airline ☎ 224 202 99 95

· Aegean

☎ 210 99 88 30 30

· LTU

☎ 224 204 17 71



OFFICE DU TOURISME (E.O.T) www.gnto.gr

Office du tourisme, Kos, Asti Koundourioty Street ☎ 224 20 24 460 - Fax : 224 20 21 111

II.2. LES FACILITÉS DE LA BASE DE KOS

Les douze îles, **Dodekanisos** en grec, se suivent en cortège devant les côtes de l'Asie Mineure. A travers le temps et l'histoire, elles ont été helléniques, romaines, byzantines, franques, turques puis italiennes avant d'être rattachées à la Grèce en 1948. La base Moorings est située dans la Marina de Kos. L'île est au centre de l'archipel, point de départ idéal vers Patmos au nord, Rhodes au sud, les **Cyclades** à l'ouest ou encore la côte Turque. Vous profiterez des plaisirs variés de la navigation, baignades, bains de soleil et découvertes des sites au passé prestigieux. La navigation dans le Dodécanèse présente de nombreux avantages : Les îles sont à l'écart des routes classiques. Proches les unes des autres, vous trouverez tous les 10 milles pour votre plaisir un mouillage forain ou un petit port. C'est certainement l'une des régions de Grèce où se combinent parfaitement le plaisir de la voile et la beauté de site unique (Patmos par exemple). N'hésitez pas à venir y naviguer en famille ; les étapes courtes, les nombreux mouillages sont un régal pour vous et vos enfants.

AVITAILLEMENT

Vous pouvez confier à Moorings votre avitaillement. Dans ce cas, renvoyez votre commande **3 semaines** avant votre départ. La base organisera la livraison à bord.

Vous contrôlerez vous même vos achats et réglerez directement le fournisseur.

- Listes d'avitaillement et de boissons fournies sur demande.

Supermarchés

Kostas ☎ 224 20 3 00 55 (dans la Marina, livraisons à bord gratuites). Visa / Master Card acceptées

Vendredi et Samedi - 8h à 21h

Dimanche - 8h à 14h

Marinopoulos : à 5km de la marina, pas de livraison.

Vassiliadis : à 2 km de la base, livraisons possibles.

D'autres commerces (shipchandler, laverie, agences de voyage). Lidl : 5 km de la base. Pas de livraison



BANQUES ET CHANGE

Nous vous recommandons d'effectuer toutes les transactions à l'aéroport.

Banque : ouverte du lundi au jeudi de 08h00 à 14h30 et le vendredi de 08h00 à 14h00, la plupart possède un distributeur automatique.

Près de la Marina se trouve un distributeur (Visa, Master, Sirrius) face au quai nord à proximité de l'hotel Kos.



CAPITAINE/SAITAIRES

Des installations sanitaires (toilettes et douches), réservées aux visiteurs, sont situées dans l'enceinte de la Marina (voir plan).

Une laverie est aussi disponible.



CARBURANT

Votre bateau vous est remis avec le plein des réservoirs. Le plein retour est inclus dans le **Forfait Confort** Moorings. La quantité de carburant disponible est généralement suffisante pour une croisière d'une semaine. La station est ouverte tous les jours de 8h à 20h et est située dans le sud de la Marina



220 ÉLECTRICITE

Tout les bateaux de la gamme exclusive sont équipés de prise de quai et de circuit 220 V, Les quais de la marina de Kos sont équipés en 220 V.



GLACE

Incluse dans le **Forfait Confort**, elle est à bord à votre arrivée. Les voiliers Moorings sont équipés de réfrigérateurs 12V. et sont pourvus de glace en début de location. Vous pouvez acheter plus de glace dans le supermarché sur la Marina de Kos.

A FAIRE ET A VOIR

De très nombreux sites archéologiques sont facilement accessibles à pied ou en louant une bicyclette. La vie nocturne n'est pas à négliger non plus !

- **Le Château** : Construit entre 1391 et 1395 pour défendre la ville et son port.
- Le platane d'Hippocrate : Vieux de 2500 ans.
- Les ruines de l'ancienne cité fondée en 336 avant Jésus-Christ ont été mises à jour dans le centre ville et aux alentours du port : l'Agora, le temple de Pandemos, Aphrodite et Herakles, les restes d'une basilique chrétienne...
- **Les thermes romains** ou Nymphaeum du III siècle Av J.C. (à côté de la capitainerie)
- Le stadium Xystos du IV siècle Av J.C. orné de nombreuses colonnes de marbre et mosaïques
- Les bains chauds : construits par les romains entre le Nympheum et le Stade.
- **L'Odéon** : mis à jour plus au sud par les Italiens en 1929
- La Casa Romana : Villa romaine restaurée près de l'Odéon, de type Pompei avec un atrium éclairant les pièces périphériques.
- **L'Asklépiéion** : Premier institut de médecine, fondé par Hippocrate, à 4 km de la base (à aller voir en bicyclette).
- Le musée archéologique : en centre ville, place Eleftheria, présente entre autres de nombreuses statues trouvées sur les différents sites de l'île.

Les musées et les sites archéologiques sont ouverts de 8h30 à 15 heures. Pendant l'été l'ouverture des grands sites et des musées est prolongée jusqu'à 19h00. Ils sont fermés les jours fériés officiels et un jour par semaine (en général le lundi).

HOTELS

**** Platanista

Situé à 150 mètres de la plage et à 3km du centre ville. Services : salons , bar et pool bar, restaurant, snack, supérette. Chambre : air conditionné, salle de bain, chaîne hifi, balcon avec vue sur les jardins.

Activités : gym, sauna, hydro-massage, grande piscine, deux tennis, volley, mini golf, tennis de table, aire de jeu pour les enfants.

☎ 224 202 75 51 / 2 45 51 / 2 24 00

Fax : 224 202 37 27 e-mail info@platanista.gr

**** Kos Hôtel – appartements

Situé à 200 mètres de la marina de Kos. Services: salons, bars, restaurant, snack, supérette. Appartements : air conditionné, cuisine équipée salle de bain, Internet, satellite. Activités : gym, sauna, piscine, coin internet

☎ 224 202 24 80/2 36 91

Fax : 224 202 58 48 e-mail : hotelkos@internet.gr

*** Astron

Services: salons, bar et pool bar, restaurant, coin télé. Chambres : air conditionné dans la plus part des chambres, salle de douche, balcon. Joli jardin derrière l'hôtel autour de la piscine.

Activités : gym, sauna, piscine, coin internet.

☎ 224 202 37 03 Fax : 224 202 37 04

** Afendoulis

Situé à 400m de la marina à 50m du bord de mer. Services, petite pension avec 20 chambres, simple, bien entretenue, service familiale. Chambres : air conditionné, TV, accès Internet, salle de petit déjeuner.

☎ 224 202 53 21 Fax : 224 202 57 97 e-mail : afendoulis@kos-forthnet.gr



PARKING

Vous pourrez garer votre véhicule dans le parking gratuit de la Marina de Kos.

PLONGEE

Pour vous éviter d'avoir à voyager avec un sac supplémentaire, Moorings met gratuitement à votre disposition des équipements de plongée libre (palmes, masques et tubas). Ces équipements sont à votre disposition sur la base, vous devrez simplement indiquer les tailles dont vous avez besoin.

La plongée avec scaphandre est strictement réglementée en Grèce

Le Kos Diving Centre Aegean organise des sorties à la journée. Prix à partir de 45€ par personne.

☎ 2242 020269



PLACES DE PORT

Les places Moorings se trouvent sur le **quai D**. La place dans la marina vous est offerte la nuit de votre arrivée et de votre retour à la base. Dans tous les autres cas vous devrez régler votre séjour dans la marina à la capitainerie ou à Moorings. Si vous souhaitez revenir à la marina pendant votre croisière, nous vous conseillons de téléphoner à la base pour effectuer la réservation.



POSTE ET TELECOM

Un bureau de poste se trouve à 1 km de la base, rue Vasileou Pavlou St.

Lundi à Vendredi : 07h30/14h30

Vous trouverez des boîtes aux lettres dans la marina et des timbres au supermarché

Un centre de télécommunication (O.T.E.) se trouve près de la poste, 6 Vironos St.

Plusieurs cabines téléphoniques existent dans la marina.

Elles fonctionnent à l'aide de cartes en vente dans les kiosques à journaux qui se trouvent à proximité ou au supermarché.

TELEPHONE PORTABLE / INTERNET

Le réseau de téléphonie mobile est particulièrement performant sur toute la Grèce. Vous pouvez utiliser votre propre portable après avoir vérifié avec votre fournisseur que votre contrat inclut une utilisation en Grèce.

En cas de perte ou de vol, il vous est possible d'en louer un sur place à notre base.

Internet : accès Internet est disponible à la capitainerie de la Marina gratuitement (demandez les codes)

URGENCES

General Hippocratic Hospital

32 Hippocrates Str, Kos

☎ 224 202 23 00

Il y a un poste premiers secours à la marina



RESTAURANTS

Koakon - Taverne traditionnelle grecque, prix abordables. - Artemissias & Manoussi 56 (200m de la marina).

☎ 224 20 25 645.

Petrino – Spécialités grecques : mézéz

I Theologou sq Str.- ☎ 224 20 27 251

Nikos The Fisherman – la taverne à Poisson de Kos- 21 Averof street (près du vieux port) -

☎ 22420 23098. _

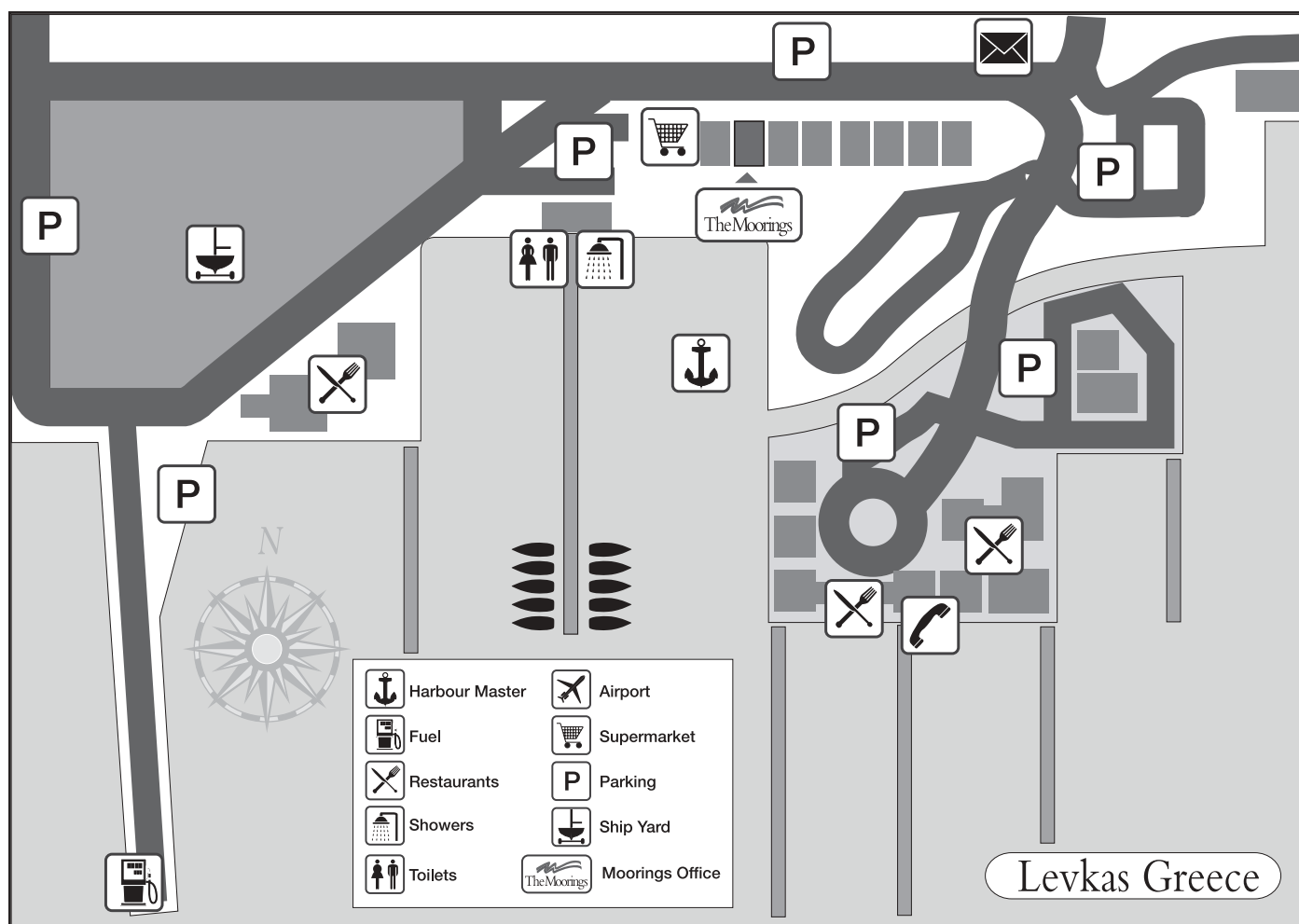
En Plo - (café-bistrot) - 46, Vass. Georgiou Av (à l'entrée de la marina) - ☎ 224 20 29 343

Pote tin Kiriaki – familial -Pissandrou str. (vieille ville, fermé le dimanche) - ☎ 224 20 27 872

III. LA BASE DE LEFKAS

Notre chef de base, **Richard Green** et son équipe sont à votre disposition.

Bureaux et accueil clients
Marina de Lefkas
Complex Ermes
31100, Lefkas
Grèce
☎ (Portable): +30 6908 709 430
Du lundi au jeudi : 9h - 17h
Vendredi et samedi : 9h - 18h30
Dimanche : 9h - 14h
Email : moorings@hotmail.gr



Mr Brad TRUSLER
Moorings Operations Manager
Vounaki Marina, Paleros
AK 30012 - GRECE
☎ +30 26430 42133
☎ (portable): +30 6944 871 894
Du lundi au vendredi : 9h - 17h

III.1 MOYENS D'ACCES A LA BASE DE LEFKAS



ARRIVEE EN AVION

L'aéroport desservant l'île de Lefkas est celui d'Aktion.

Il est situé sur le continent à proximité de la ville de Preveza, à **25km** de la base.

Moorings peut assurer votre transfert de l'aéroport à la base.



TAXIS

Des taxis sont disponibles à l'aéroport.

La course dure 30 min et coûte environ 35€.

Vous pouvez réserver un taxi aux numéros suivants:

☎ 264 50 71 368 ou 69 32 40 31 17 (portable)

☎ 264 50 22 215 / ☎ 264 50 22 838 / ☎ 694 45 13 091

Radio Taxi ☎ 242 702 44 61

En cas d'indisponibilité, contactez notre base qui vous enverra un taxi.



BUS

Une ligne de bus dessert quotidiennement Lefkas depuis le centre d'Athènes (Kifissos) : 7h00, 13h00, 16h30 et 20h30, durée 5-6 heures, prix : 32€ par personne.



FERRY

Pour toute information concernant le trafic des ferries sur les Iles Ioniennes .

Vous pouvez contacter les agences suivantes

Athos Travel ☎ 264 509 21 85

Lazarata Travel ☎ 264 502 58 45

Faturos Travel ☎ 264 502 53 40

Port Authorities ☎ 26450 22322

PAR LA ROUTE

D'Athènes à la base de Lefkas la distance est de **385km (environ 5h00)**

Moorings vous propose d'organiser vos transferts depuis Athènes et retour. Réservation auprès de votre agence Moorings ou sur la base pour le trajet retour.

Igoumenitsa :

Il y a des liaisons quotidiennes par ferry reliant l'Italie à Igoumenitsa (en face de Corfou) ou Patras.

Nous vous conseillons de descendre à Igoumenitsa.

Vous rejoindrez Lefkas par la route durée: **1h30 environ**.



LOCATION DE VEHICULE

Une voiture de location peut être mise à votre disposition à votre arrivée à l'aéroport ou directement sur la base.

Réservation auprès de votre agent Moorings ou directement sur la base.

Les principaux loueurs sont présents à l'aéroport.

Budget ☎ 264 502 52 74 / 264 502 56 43

Europcar ☎ 264 502 35 81



INFORMATIONS UTILES POUR VOTRE VOYAGE

Une liaison quotidienne est assurée depuis Athènes par Olympic Airways. Il existe également des vols directs depuis certaines villes européennes.

	Réservations	Aéroport
· Olympic Airways	☎ 966 66 66	☎ 0801- 44444
· Air France	☎ 960 11 00	☎ 353 03 80
· American Airlines	☎ 325 50 63-5	☎ 353 03 76-7
· British Airways	☎ 890 66 66	☎ 353 11 65
· Delta Airlines	☎ 00800-44129506	☎ 331 16 73/ 6 76
· Lufthansa Airlines	☎ 617 52 00	
· SAS Scandinavian Airlines	☎ 361 39 10	
· Alitalia	☎ 998 88 95	☎ 353 42 84
· Iberia	☎ 323 45 23-6	☎ 353 34 41-2
AVIONS LEFKAS		
· Aktion Airport (Lefkas)		☎ 268 202 23 55
· Olympic Airways Lefkas	☎ 264 502 28 81/264 502 51 77	



OFFICE DU TOURISME - GNTO - www.gnto.gr

☎ 264 502 55 20 / 264 502 67 20

III.2 LES FACILITES DE LA BASE DE LEFKAS

Lefkas doit son nom aux falaises blanches qui dominent la pointe sud de l'île. Lefkas est aussi une terre de légende puisque c'est sur cette île que la poétesse Sapho mit fin à ses jours. Les premières traces de vie sur l'île datent de 8000 ans avant notre ère. Cette île fut bien sûr grecque puis tour à tour, vénitienne, turque, française pour rejoindre la Grèce en 1864. Voilà pour une partie de son histoire; pour vous et pour Moorings Lefkas est le point idéal pour démarrer une croisière dans les Ioniennes. Les distances, sont courtes. Vous naviguez sur un plan d'eau protégé, un vent toujours maniable en saison, le tout dans un décor de rêve. Après tout il y a certainement d'autres raisons que son amour pour Pénélope qui peuvent expliquer l'acharnement d'**Ulysse** à retrouver Ithaque.

Notre base se situe dans la nouvelle marina le long du canal au sud de la ville. Elle est moderne, calme, fonctionnelle, à proximité des commerces permettant ainsi un embarquement rapide et confortable.

AVITAILLEMENT

Pour gagner un temps précieux, vous pouvez confier à Moorings la commande de votre avitaillement. Si vous choisissez cette formule, vous devez renvoyer votre commande au plus tard **3 semaines** avant votre départ (à la confirmation pour une réservation de dernière minute). La base organisera la livraison et la mise à bord. Il ne vous reste plus qu'à vérifier votre liste et régler le fournisseur si nécessaire.

Les règlements peuvent être effectués : en espèces ou cartes de crédit (Visa, Master). N'hésitez pas à demander à votre agent les listes: Avitaillement à la Carte, Avitaillement de Base, et boissons.

Supermarché

Vous trouverez un supermarché dans l'enceinte de la marina et de nombreux commerces dans la ville de Lefkas située à proximité.



BANQUES ET CHANGE

Nous vous recommandons de faire vos opérations de change à votre arrivée en Grèce

Banques : ouvertes du Lundi au Jeudi de 08h00 – 14h00 et le vendredi de 08h00-13h30, la plupart possède un distributeur automatique.

Pendant votre croisière vous trouverez des banques dans le centre des villes de Corfou, Gaios, Parga, Preveza, Nidri, Ithaque, Lefkas et Céphalonie.



CAPITAINE/ SANITAIRES

La capitainerie est située dans la marina. Des installations sanitaires complètes ainsi qu'une laverie sont à votre disposition à proximité du quai Moorings (B). Une caution de 10€ est demandée pour l'utilisation des douches. Le coût est de 0,50€ pour 14 minutes.



CARBURANT

Votre bateau vous est remis avec le plein des réservoirs.

Le plein retour est inclus dans le **forfait confort** Moorings. La quantité de carburant disponible est généralement suffisante pour votre croisière d'une semaine.

Le prix du litre fuel est d'environ 1,30€ (Fev.09)



GLACE

Incluse dans le **forfait confort** Moorings, elle est à bord à votre arrivée. Les voiliers Moorings sont équipés de réfrigérateur 12 volts.



220 ELECTRICITE

Tous nos bateaux de la gamme Exclusive sont équipés de prise de quai et de circuit 220V, mais, en Grèce, les pontons des marinas et des ports sont équipés de bornes électrique

A FAIRE ET A VOIR

Profitez de votre passage à Lefkas pour visiter la ville et ses environs..

La grotte de Demon : près de Spatochori.

Les grottes Papanikoli : refuge du Papanikolis, un sous marin Grec célèbre.

Niricos (ancienne ville) : à 2km au sud est de la ville de Lefkas se trouvent les ruines de Niricos. Une partie du théâtre et des fortifications a été sauvée. Les fortifications indiquent que cette cité était l'une des plus grandes de Grèce.

Le musée Folklorique : exposition de costumes traditionnels.

Le musée Phonographique : souvenir de Lefkas la romantique.

Le chateau Venitien, près de Canali, construit par John Orsini (1300), fut transformé ensuite par les Turcs et les Vénitiens. Dans le château vous pouvez admirer l'église d'Agia Mavra (Santa Maura). Le chateau abrite durant l'été de nombreux événements culturels.

La grotte de Saint Jean : à l'ouest de la ville.

La librairie publique : avec une collection de tableaux peints à l'époque Byzantine et des toiles de l'école Eftesian datant du 17ème, 18ème et 19ème. Il y a également une collection de manuscrits.

L'église de Saint Jean.



HOTELS

Nous vous recommandons les hôtels suivants:

Ianos Hotel - dans la Marina - ☎ 264 50 22 217 / Fax 264 50 22 307 - ianoshotel@altecnet.gr Piséne disponible pour 5 euros par personne. Gratuit pour les enfants.

Lefkas Hotel - ☎ 264 5 23 916 / 264 50 23 918 Fax : 264 502 45 79

Niricos Hotel - ☎ 26450 24 132 / 264 50 24 133 / Fax : 264 502 37 56

Santa Maura - ☎ 264 502 13 08 - 264 502 13 09 / Fax : 264 502 62 53



PLACES DE PORT

Les places Moorings se trouvent à proximité du bureau d'accueil sur le quai B. La place dans la marina vous est offerte la nuit de votre arrivée et de votre retour à la base.

Dans tous les autres cas vous devrez régler votre séjour dans la marina à la capitainerie ou à Moorings.

Si vous souhaitez revenir à la marina pendant votre croisière, nous vous conseillons de téléphoner à la base pour effectuer la réservation.

PLONGEE

Pour vous éviter d'avoir à voyager avec un sac supplémentaire, Moorings met gratuitement à votre disposition des équipements de plongée libre (palmes, masques et tubas). Ces équipements sont à votre disposition sur la base, vous devrez simplement indiquer les tailles dont vous avez besoin. La plongée avec Scaphandre est strictement réglementée en Grèce.

Lefkas Diving Centre - Mr. Chalkias Christos, Nikiana - Lefkas.

☎ Fax 264 507 21 05 - 697 75 76 555

Email : lefkasdc@otenet.gr



POSTES & TELECOMS

La poste centrale est située 57 Stratigou Mela St., la rue piétonne de la ville de Lefkas, à 100m de la base.

La poste est ouverte du lundi au vendredi de 7h30 à 15h00.

Le bureau de Poste (OTE) est situé au 1, Ioan.Valaorititi St.

Vous pouvez acheter des cartes téléphoniques à l'OTE, dans les kiosques et dans les supermarchés.

Vous trouverez des cabines téléphoniques dans la marina.

TELEPHONE PORTABLE

Le réseau de téléphonie mobile est particulièrement performant sur toute la Grèce. Vous pouvez utiliser votre propre portable après avoir vérifié avec votre fournisseur que votre contrat inclut une utilisation en Grèce.

En cas de perte ou de vol, il vous est possible d'en louer un sur place.



RESTAURANTS

Riviera

P.Filippa, Lefkas ☎ 26450 21480

Eftichia

Stromboli 3, Lefkas Town ☎ 26450 24811

Pantazis

Nikiana, sur la plage ☎ 26450 71211

Pescador

Nidri, Lefkas ☎ 26450 93255

Restaurant Burano

Lefkas ☎ 26450 26025

Frini

Lefkas ☎ 26450 24879

P

PARKING

Il y a un parking dans la marina

IV. EN CAS DE "ONE - WAY"

Votre agent Moorings est à votre disposition pour organiser dans les meilleures conditions vos différents transferts, réservations d'hôtels, location de voitures ou mini-séjours.

IV.1 LES LIAISONS KOS-ATHÈNES



PAR AVION

Olympic Airways et Aegean Airlines assurent la liaison, durée du vol **55 min.**

Vols réguliers et quotidiens départ. Prix aller simple à partir de : 115€

OLYMPIC AIRWAYS

<i>Athènes - Kos :</i>	<i>05:35</i>	<i>Kos - Athènes :</i>	<i>07:10</i>
	<i>20:35</i>		<i>22:10</i>

AEGEAN AIRLINES

<i>Athènes - Kos :</i>	<i>08:10</i>	<i>Kos - Athènes :</i>	<i>09:35</i>
	<i>16:30</i>		<i>17:55</i>

AIRSEA LINES

Corfu - Lefkas - Corfu : Info : 0030 210 9402 880



EN FERRY

La traversée dure au minimum **5 heures** selon le type de navire.

Prix aller-simple à partir de 28€ selon la catégorie et le type de ferry.

Hellenic Seaways (Flying Cat) ☎ 210 419 90 00 ou 210 419 91 00 – www.hellenicseaways.gr

Prix à partir de 28€ .

Blue Star Ferries ☎ 210 891 98 20 / 210 891 99 50 www.bluestarferries.com

Départ quotidien

Le Pirée / Kos :13h00 / 17h00 / 23h00

Kos / Le Pirée : 18h00 / 20h00

IV.2 LES LIAISONS : LEFKAS - ATHENES



PAR AVION

Les liaisons aériennes entre Lefkas et Athènes ont été temporairement suspendues.

Plus d'informations seront disponibles prochainement.

PAR LA ROUTE

L'île de Lefkas est reliée au continent par un pont tournant qui se trouve dans le canal au nord de l'île. Le pont s'ouvre toutes les heures pour laisser passer les bateaux.

380km séparent Athènes de Lefkas, le trajet dure environ **5 heures**, Le plus rapide est de suivre le Péloponnèse, de traverser le golfe de Corinthe pour ensuite remonter vers **Messalonghi, Arta** et **Lefkas**.

Bus

Une liaison régulière en bus est assurée depuis Athènes durée **5 à 6 heures**.

Prix environ 22€ par personne.

Athènes (Kifissos) - Lefkas : 7h00 / 13h00 / 16h30 / 20h30)

V. VOTRE CROISIÈRE

V.1 LES PROCEDURES DE DEPART

HEURE D'EMBARQUEMENT : 15H

C'est l'heure contractuelle à laquelle le bateau est à votre disposition pour monter à bord. Les formalités ainsi que les instructions d'embarquement et de navigation sont assurées au préalable à l'accueil.

ARRIVEE TARDIVE

Le personnel de base attend les clients jusqu'à **21h00**.

Après cette heure vous trouvez sur le panneau d'information du bureau d'accueil un message à votre attention indiquant l'emplacement de votre voilier.

Votre bateau sera ouvert et signalé par un panneau à votre nom. Les équipements du bord seront en service pour la nuit.

Le personnel de base sera à votre disposition le lendemain à partir de 08h30 pour vous délivrer le bateau.

INSTRUCTIONS DE NAVIGATION

Des itinéraires et mouillages vous seront recommandés devant les cartes marines de la zone de navigation. Les dangers ou particularités vous seront signalés ainsi que tous renseignements ou conseils nécessaires au bon déroulement de votre croisière.

Le bulletin météo des 24 heures à venir vous sera remis ainsi que des commentaires sur les conditions de la journée.

INVENTAIRE & EMBARQUEMENT

Dans la mesure du possible nous vous invitons à ne pas encombrer le bateau de vos bagages avant de l'avoir contrôlé.

Il est souhaitable qu'un équipage réduit assiste aux explications de mise en main.

Nous vous prions de contrôler vous-même la présence des équipements, à l'aide de la liste d'inventaire contenu dans le fascicule de prise en charge. Ce contrôle vous permet de mémoriser plus facilement leur emplacement. Une personne du service client passera pour vous aider à terminer ce contrôle et/ou pour vous apporter un éventuel complément.

LES EQUIPEMENTS DU BORD

A votre arrivée à bord vous trouverez un ensemble de produits de toute première nécessité : papier hygiénique, une savonnette, un rouleau de sopalin, une boîte d'allumettes, une éponge et un sac pour chaque poubelle, liquide vaisselle, insecticide

A VOTRE ARRIVEE

Après avoir pris contact avec la réception de la base, vous pourrez selon votre heure d'arrivée vous préoccuper de votre avitaillement si vous ne l'avez pas déjà commandé ou en profiter pour visiter la ville. L'hôtesse d'accueil saura vous conseiller : plages, bars, restaurants ou curiosités à visiter.

Note: Vous pourrez pendant ce temps laisser vos bagages à la réception.

FORMALITES/CAUTION

Rachat de franchise & Caution

Le rachat de franchise varie selon la taille du bateau (minimum applicable) En rachetant la franchise appliquée à l'assurance d'un voilier Moorings (qui couvre l'ensemble des dégâts pertes ou vol du bateau et/ou de son équipement) le locataire la supprime totalement ou partiellement. Cette franchise est alors réduite selon un barème défini.

Contactez votre agent.

Si vous participez à une régates le montant de la caution est doublé

Le rachat de franchise est obligatoire dans le cas d'une location avec skipper.

Caution pour les monocoques et les catamarans.

Sur nos bases la caution peut être déposée en travellers chèques, Eurochèques ou carte de crédit (Visa ou MasterCard)

Formalités

Votre livre de bord et un fascicule de formulaires de prise en charge vous seront alors remis.

- Des formalités de départ sont effectuées auprès des autorités par le personnel Moorings. Le permis ou la licence de navigation est obligatoire en Grèce. Si vous n'êtes pas en possession d'un tel document contacter votre agent Moorings. Les documents du bateaux vous seront ensuite confiés, ainsi qu'une copie du contrat de location grec visée par les autorités.

CONFIRMATION DE VOL

L'hôtesse de notre service client sera à votre disposition pour vous renseigner et vous aider à résoudre tous vos problèmes de transport ou d'hôtel (transfert retour, réservation d'hôtel, confirmation de vol, etc.)

MATERIEL DE PLONGEE

Des équipements de plongée libre (palmes, masques, tubas) sont disponibles sur les bases. Ils sont à retirer à la réception après avoir choisi sa taille.

LA MISE EN MAIN DU BATEAU

Les explications techniques détaillées du bateau vous seront ensuite délivrées par un responsable technique de la base. Vous en profiterez pour contrôler avec le formulaire de prise en charge le bon état des équipements du bateau.

LITERIE

Pour votre confort, les bateaux Moorings sont équipés en literie : couverture, oreiller et en lingerie (1 jeu de drap, 1 taie d'oreiller, 1 serviette de toilette 1 serviette de bain par personne et par semaine).

V.2 PENDANT VOTRE CROISIERE

DEPANNAGE & ASSISTANCE

Si vous rencontrez des problèmes techniques que vous ne pouvez pas résoudre n'hésitez pas à appeler l'équipe Moorings. Elle s'organisera pour vous assister dans les plus brefs délais. Vous pouvez joindre la base Moorings la plus proche de votre zone de navigation, pendant les heures d'ouverture de nos bureaux :

Kalamaki	☎ 210 983 84 11
	☎ 210 981 18 20
Syros	☎ 228 108 25 01
Kos	☎ 224 202 71 15
Skiathos	☎ 694 439 37 69
Corfou	☎ 266 109 04 41
Lefkas	☎ 264 502 67 61

OBLIGATIONS ET RESPONSABILITES DU LOCATAIRE

Conformément aux termes du contrat signé par le locataire nous vous rappelons que celui-ci :

- Assumera les obligations légales et réglementaires portant sur le chef de bord.
- Certifie avoir la capacité de maîtriser ou de faire maîtriser le bateau loué.

LIVRE DE BORD

Sa tenue régulière est exigée par les autorités maritimes et par l'assureur du bateau en cas d'accident. Nous devons le récupérer en fin de croisière. Si vous souhaitez le conserver, la base en fera une copie.

APPEL D'URGENCE

Vous avez la possibilité de joindre tous les jours les responsables de base sur des téléphones portables ou sur des répondeurs : Permanence de 08h30 à 20h00.

Kalamaki	☎ 697 271 12 74
Syros	☎ 697 774 63 40
Kos	☎ 694 640 94 82
Skiathos	☎ 694 439 37 69
Corfou	☎ 694 537 04 01
Lefkas	☎ 693 243 16 53

Nous vous prions de n'utiliser cette facilité que pendant les horaires indiqués.

Merci de votre compréhension.

En cas d'avarie grave :

Toute avarie doit être signalée au plus tôt à la base afin de prévenir l'assureur du bateau et de prendre les dispositions conséquentes.

Tout accident avec un bateau tiers doit être consigné sur un rapport de mer et visé par la plus proche police de port.

LOCATION AVEC SKIPPER

Le skipper est responsable de la marche du voilier : il assume la maîtrise technique du bateau et sera tenu pour responsable des dommages pouvant être causés dans le cadre de ses prestations tant aux personnes présentes sur le bateau qu'au bateau lui-même et aux tiers.

Le locataire conserve la garde juridique du navire et sera tenu responsable des dommages causés au bateau par son utilisation jusqu'à concurrence de 400€.

Si vous souhaitez "rafraîchir" votre expérience nautique nous vous conseillons d'utiliser le "friendly skipper" gratuit pour une demie journée. Réservation 3 semaines avant votre embarquement au plus tard.

V.3 LES PROCEDURES DE RETOUR

HEURE DE RETOUR : 17 HEURES

C'est l'heure impérative à laquelle le bateau doit être en condition d'être restitué, prêt pour les contrôles de retour.

CONDITIONS DE RESTITUTION

Le bateau doit être rendu en bon ordre.

- L'équipement du bateau doit être nettoyé et rangé à son emplacement d'origine.
- Les effets personnels doivent être rangés en sac pour dégager l'intérieur du bateau
- L'annexe doit être présentée gonflée sur le pont ou sur le ponton.

Si vous devez anticiper votre départ en partant de très bonne heure le matin de votre fin de contrat, il est préférable que vous rentriez au port la veille en milieu d'après-midi pour effectuer ces rangements. Dès votre retour vous fixerez avec notre service clientèle l'heure de rendez-vous du contrôle retour.

Attention

Nous vous prions de bien vouloir libérer le bord dès **8 heures du matin** conformément à votre contrat de location.

LE CONTROLE DE RETOUR

Un inventaire contradictoire sera effectué en référence au contrôle du départ.

Un contrôle technique détaillé sera assuré avec examen des varangues, des boulons de quille, des fixations du moteur, de l'arbre d'hélice et de la coque. Une plongée de contrôle est généralement effectuée pour vérifier qu'il n'y a pas eu de talonnage.

LA FACTURATION DES FRAIS

Les pertes ou dommages de matériel vous seront facturés à concurrence du montant de votre caution (voir formalités) ou jusqu'à 500€ si vous avez contracté un rachat de franchise.

RECLAMATION

Si au cours de votre location, un problème technique ou une difficulté dont nous puissions être tenu pour responsable a pu gêner le déroulement de votre croisière, nous vous prions de formuler votre plainte au retour auprès du responsable de la base avec une copie à votre agent Moorings.

V.4 CONDITIONS LOCALES DE NAVIGATION

DANGERS

Nous attirons votre attention sur les deux risques d'accidents les plus fréquents encourus lors de votre navigation dans notre région : Le talonnage et le bout dans l'hélice.

Le talonnage : Cet accident malheureusement fréquent provoque de gros dégâts : rupture de varangues et de cloisons, risque de voie d'eau, hospitalisation d'équipier et interruption de la croisière.

Le risque de talonnage est d'autant plus grand que la beauté des sites, l'absence de marée et la côte souvent franche, peuvent faire oublier les règles primordiales de la navigation. Lisez attentivement et régulièrement les cartes de détail, les guides côtiers, les instructions nautiques.

Une méfiance permanente et la levée systématique des doutes sont absolument nécessaires (cartes nautiques, règle de navigation, compas de relèvement, etc ...).

Les instruments électroniques (sondeur, GPS,) sont une aide à la navigation mais ne dispensent pas d'une vigilance et d'une estime humaines.

Bout dans l'hélice : Là aussi les dégâts peuvent être considérables : déformation de l'arbre d'hélice, torsion ou arrachement des pattes de fixation du moteur, recul du moteur, bris du presse étoupe, voie d'eau importante. Avant de démarrer le moteur, vérifiez toujours qu'aucun cordage, écoute, bras de spi ou amarre ne traînent dans l'eau. En navigation, au moteur, surveillez les orins de casiers, ou les filets de pêche qui sont nombreux dans certaines zones.

Si en cours de navigation, le moteur s'arrête brutalement. Avant d'essayer de redémarrer, vérifiez toujours s'il n'y a pas un filin pris dans l'hélice (98% des cas), et s'il n'y a pas d'entrée d'eau au niveau du presse étoupe.

- Remorquage:

En Méditerranée Orientale, il est fréquent de "Faire valoir ses droits sur une prise de mer": cela signifie que le capitaine d'un navire qui a ramené à bon port un autre bateau qui en a fait la demande, ou un bateau abandonné peut prétendre à la propriété de ce dernier ou réclamer la valeur d'une partie de sa prise. Cela se traduit, pour un navire de location, par sa consignation immédiate par les autorités portuaires et la fin certaine d'une croisière...

Pour éviter ces désagréments :

- Prenez toujours vos dispositions pour éviter de devoir être remorqué (prenez garde à la panne de carburant, à l'échouage, au bris de safran ...). N'engagez pas un remorqueur pour un problème mineur.

- Sachez que l'assistance en mer est une obligation, et que le remorquage peut se négocier. Si le remorquage s'avère indispensable pour la sécurité de l'équipage et du bateau prenez des accords devant témoins (utilisez la VHF).

- Ne prenez pas l'amarre du remorqueur, c'est la main mise sur votre bateau.

Passez lui votre propre remorque, si il la refuse, cela révélera clairement ses intentions.

Enfin, avertissez la base dès que possible afin de prévenir l'assureur.

PORTS & MARINAS

Aucune réservation possible dans les ports en Grèce. Place de passage généralement disponible pour la nuit.

Votre passage ne sera pas toujours enregistré dans certains petits ports.

Les autorités vous réclameront parfois les papiers du bateau ainsi que votre contrat de location. N'oubliez surtout pas de récupérer ces documents avant de repartir.

Prix moyen d'une nuit pour un voilier de 12 m : 7€.

BALISAGE

Dans toute l'Europe le système de balisage "International A" est en vigueur, et non pas B, utilisé sur le continent Américain et aux Antilles. Les couleurs vertes et rouges des marques de balisage latéral des chenaux sont inversées par rapport au continent nord-américain.

En sortant du port, vous laisserez les balises et bouées rouges à Tribord, et les marques vertes à Bâbord. Vous trouverez aussi des Marques jaunes et noires dites "Cardinales" qui n'existent pas dans le système B.

Consultez le guide "Livre de Bord Bloc Marine " pages 196 et 197. N'hésitez pas à interroger le chef de base si vous avez le moindre doute.

LA MAREE

La marée est très faible (30 à 60 cm selon les endroits) la variation de niveau est aussi liée à la pression atmosphérique et aux vents dominants.

METEOROLOGIE

A votre arrivée sur la base, nous vous remettons les prévisions pour les prochaines 24 heures Pour obtenir les prévisions pendant votre croisière :

A la télévision : Facilement visible le soir dans toutes les tavernes et restaurants.

Sur tous les programmes Grecs, juste après les informations, à partir de 20h50..

Les directions et forces des vents sont clairement indiquées sur une carte.

Les capitaineries reçoivent chaque matin un bulletin météo

Le bulletin météo est disponible aussi sur le web à www.poseidon.gr

Sur votre récepteur radio.

Sur le programme national Grec, bulletins diffusés en Grec et en Anglais

Heure Station Fréquence Longueur d'onde

6h30 **Athènes** 729 kHz 412 m

13h10 **Corfou** 1008 kHz 298 m

13h30 **Rhodes** 1494 kHz 200 m

12h **Patras** 1485 kHz 202 m

Le programme Italien : Radio One diffuse des bulletins pour la mer Ionienne

aux alentours de 07h40 et 23h45 sur les fréquences 567, 657, 666, 675, 1032 et 1332kHz.

L'est de l'archipel grec est couvert par un bulletin Allemand, à 09h45 et 14h00 en ondes courtes sur la fréquence 6150 MHz / 49m.

Sur votre VHF: Il est possible d'appeler Hellas Radio sur le canal 16, en Anglais, on vous communiquera les conditions météo de votre zone après s'être informé de votre code signal VHF et du nom du bateau.

LES VENTS DOMINANTS

Le Meltem : Vent dominant souffle de secteur nord en moyen 15 à 25 noeuds au coeur de l'archipel avec des rafales sous le vent des îles pouvant atteindre 40 noeuds. Le Meltem souffle en général moins fort dans le Dodécane. Plus au sud le Meltem bascule vers l'ouest en faiblissant.

Le Sirocco : Vent de secteur Sud-Est

Plus fréquent l'hiver, correspond au passage d'une dépression. Peut occasionnellement souffler en coup de vent en Avril ou fin Octobre

Régime de brise

Les îles ioniennes sont soumises à un régime de brise de nord-ouest faible durant l'été.

En général

Les vents sont fortement influencés par des phénomènes thermiques accentués par le relief, sous le vent des îles et dans les canaux.

ZONES DE RESTRICTION

Albanie : A partir de Corfou la navigation n'est autorisée que dans les eaux territoriales grecques. Risque de tirs à vue, à proximité des côtes Albanaises.

PLONGEE SOUS-MARINE

La plongée en scaphandre autonome est strictement réglementée en Grèce :

- Une vingtaine de zones sont seulement autorisées à la plongée. La liste précise de ces endroits est à votre disposition sur les bases Moorings ou dans les principales capitaineries.
- Dans les zones autorisées, la plongée n'est possible qu'avec l'accord de la capitainerie ou avec un club de plongée.
- La pêche sous-marine est interdite en scaphandre.

NAVIGUER EN TURQUIE AU DEPART DE GRECE.

La navigation en Turquie au départ de la Grèce ne pose aujourd'hui aucune difficulté de police ou de douane. Pour plus d'information vous pouvez contacter la base de Kos : ☎ 224 202 71 15.

Sortie de Grèce : à partir de Samos, Kos, Symi ou Rhodes, vous devez effectuer les formalités de sortie du territoire (douane, police).

Entrée en Turquie : l'entrée en Turquie peut s'effectuer à Kusadasi, Bodrum, Datcha, Marmaris, Fethye. Vous devez effectuer les formalités nécessaires (douane, police) et établir un permis de navigation pour la durée de votre séjour. Le coût de ces formalités droits de navigation inclus est de : 50€ environ. Les ressortissants Américains doivent s'acquitter d'une surtaxe de 40 USD par personne.

Sortie de Turquie : vous devez impérativement effectuer les formalités de sortie (Kusadasi, Bodrum, Datcha, Marmaris, Fethye) auprès des autorités concernées.

Pour faciliter ces démarches vous pouvez utiliser un agent, coût de la prestation environ 100€. La liste des agents vous sera communiquée sur la base.

Retour en Grèce : Vous devez impérativement effectuer les formalités de police et de douanes à (Samos, Kos, Symi, Rhodes).

Recommandation : Si vous envisagez de naviguer entre la Grèce et la Turquie nous vous recommandons d'en discuter avec le chef de base de Kos avant votre départ pour vérifier ensemble les informations et éventuels changements.

VI. ⓘ RENSEIGNEMENTS GENERAUX EN GRECE ⓘ

Pays	Téléphone Code	Consulat Athènes	Consulat Corfou	Consulat Kos
Allemagne	49	2107285111	26610 -31453/32027	
Angleterre	44	2107236211	26610 -30055/37995	22420-26203
Autriche	43	2108211036		
Belgique	32	2104293300		
Espagne	34	2107214885		
Etats-Unis	1	2107202951		
Italie	39	2107249117	26610 -37351	
Suisse	41	2107230364	26610 -39485	
France	33	2107290151	26610 -26312	

NUMEROS DE TELEPHONES UTILES

Police (Appel gratuit)	100
Pompiers (Appel gratuit)	199
Police Touristique (Appel gratuit)	171
SAMU (Appel gratuit)	166
Renseignements téléphoniques	131
European Emergency call	112

Pour appeler la Grèce depuis l'étranger :
Composer le 00.

Après la tonalité composer le 30 puis le

... 210 pour Athènes

... 22420 pour Kos

... 26610 pour Corfou

... 24270 pour Skiathos

... 26450 pour Lefkas

Pour appeler l'étranger depuis la Grèce :
Composer le 00 puis, après la tonalité, le code du pays suivi du numéro demandé.

Pour communiquer dans la circonscription d'Athènes : Composer le 210 puis le numéro à 7 chiffres.

Pour téléphoner de Grèce vers une autre ville grecque : Composer le 2 suivi de l'indicatif de la ville puis du numéro à 5 chiffres

Pour communiquer à l'intérieur d'une ville grecque : Composer le numéro de la ville puis le numéro à 5 chiffres.

En Grèce les cabines téléphoniques fonctionnent avec une carte téléphonique en vente dans les kiosques.

VII PROTEGEONS LA MER

La mer est notre patrimoine commun. Nous devons tous faire le maximum pour préserver cet environnement pour notre agrément, celui de nos enfants et des générations futures.

POUBELLES

Seuls les déchets totalement et rapidement biodégradables peuvent-être rejetés sans danger à la mer, évitez tout de même de les immerger au ras de la côte. Tout le reste doit être stocké à bord et débarqué dans les poubelles des ports.

HERBIERS DE POSIDONIES

Dans toutes la Méditerranée les herbiers de Posidonies sont menacés ou en régression. Attention ne mouillez pas sur ces herbiers : les poissons y pondent et s'y reproduisent, ces algues mettent plus de cent ans à se reproduire, y jeter son ancre, c'est les arracher lorsque vous appareillez, c'est anéantir le vivier de la mer.

TOILETTES

Dans les ports, n'utilisez pas les toilettes du bateau, préférez toujours les toilettes du port.

GAS-OIL

Attention en faisant le plein de gas-oil. Procédez avec soin et surveillez en permanence le remplissage, afin d'éviter tout débordement.

-Huiles Usées

En principe vous n'aurez pas à faire la vidange de l'huile moteur, Moorings le fait pour vous régulièrement, sauf en cas de location de longue durée si vous utilisez le moteur plus de cent heures. Dans ce cas prévoyez un bidon vide de 5 litres pour l'huile usée, avant de commencer l'opération. Ne rejetez jamais l'huile usée à la mer ou à l'égoût. La plupart des ports sont équipés de bacs spéciaux pour recueillir les huiles usagées.

PETITE BIBLIOGRAPHIE

Français :

- Grèce Mer Egée
 - Grèce Mer Ionienne
 - Guide Bleu "La Grèce"
 - Guide Visa "Athènes et le Péloponnèse"
 - Guide Visa "Aux Iles grecques"
 - Guide Vert Michelin : " La Grèce"
 - "Le Grand Guide de la Grèce"
 - Guide du Routard "La Grèce"
- Editions du Plaisancier
Editions Hachette
Editions Hachette
Editions Hachette
Editions Gallimard
Editions Hachette

Anglais :

- Guide de poche Berlitz "to Greece"
- AA travel Guide "Essential Greece"
- "English Greek Pilot", Rob Heikel, Imray Laurie Norie & Wilson

Allemand :

- "Reiseführer Griechenland, Athens und Inseln", Interconnections
- "Griechische Inseln", Michael Müller.
- "Rhodos und Dodekanese", Michael Müller
- "Korfu und Ionische Inseln", Michael Müller

BIBLIOTHEQUE DU BORD

Ouvrages obligatoires :

- Le Livre des feux : en Anglais

Guides nautiques :

- " Greek Waters Pilot " de Rod Heikell, Editions Imray, en Anglais

Sur demande à la base :

- " Griechische Küsten " de Rod Heikell, Editions Imray, en Allemand
- " Guide pratique de la Grèce " de Jacques Angles, Editions du Pen-Duick

VIII- INVENTAIRE TYPE

Document non contractuel donné pour information.

Les inventaires détaillés par bateau sont remis à l'embarquement.

Pont & Cockpit	1 Cisaille coupe-haubans	_ Cuillères à soupe
1 Ancre	1 Sonde à main	_ Petites cuillères
1 Chaîne galvanisée		_ Casseroles
1 Guindeau	Coin Navigation	2 Poêles
1 Levier de guindeau	2 Manivelles de winch	1 Bouilloire
1 Génois	1 Compas de relèvement	2 Saladiers
1 Grand voile (+ lattes)	1 Règle de navigation	1 Passoire en plastique
1 Sandows	1 Compas pointe sèche	3 Boîtes pour aliments
1 Housse de grand voile	1 Miroir de signalisation	1 Louche
_ Coussins de cockpit	1 Crayon et taille crayons	1 Grand couteau de cuisine
_ Pare-battages	1 Gomme	1 Couteau à pain
2 Bouées type fer à cheval	_ Cadenas	1 Petit couteau de cuisine
1 Feu à retournement	_ Cartes nautiques de zone	1 Petite passoire
1 Pavillon du bateau	1 Guide nautique	1 Ouvre- boîte
1 Passerelle	1 Livre des feux	1 Perforateur-décapsuleur
1 Panneau de porte + clefs	1 Paire de jumelles	1 Tire-bouchon
1 Dinghy	1 Lampe torche	1 Pot à café
1 Pompe de dinghy	1 Projecteur	1 Pot à eau
2 Avirons de dinghy	1 V.H.F	1 Planche à découper
1 Canot de survie	1 Radio et lecteur cassettes	2 Planches sur évier
1 Ancre de réserve	1 Lecteur C.D.	1 Presse agrumes
1 Barre de secours	1 Sondeur	1 Plat Pyrex
1 Levier de pompe de cale	1 Pilote Automatique	1 Poubelle-Balayette-Pelle
1 Manche à eau	1 GPS Portable	1 Set de pinces à linge
2 Seaux plastique	1 Log / Speedo	
1 Gaffe	1 Anémomètre / Windex	Lingerie
1 Brosse de pont	1 Corne de brume	_ Couvertures
1 Jerrycan eau	1 Trousse à outils	_ Oreillers
1 Jerrycan fuel	1 Boîte pièces détachées	_ Draps
1 Bidon huile moteur	1 Boîte de matelotage	_ Serviettes de toilette
1 Entonnoir à fuel	1 Set réparation dinghy	_ Taies d'oreillers
1 Écope à main	1 Set pavillons N.C.Q	_ Torchons de cuisine
2 Bouteilles de gaz		
1 Bimini	Toilettes	
_ Amarres	1 Pharmacie	
_ Amarre longue	1 Poubelle par toilette	
	1 Balayette par WC	
Équipement de Sécurité	Cuisine	
_ Gilets de sauvetage (adultes)	_ Assiettes plates	
_ Gilets de sauvetage (enfants)	_ Assiettes creuses	
_ Harnais de sécurité	_ Tasses à café	
1 Extincteur	_ Bols	
1 Boite de fusée de détresse	_ Verres	
1 Chaise de calfat	_ Fourchettes	
1 Boule noire	_ Couteaux	
1 Réflecteur radar		

IX - PORTS ET ÎLES GRECS

Les Cyclades

A MORGOS : Les mouillages sont principalement localisés sur la côte nord-ouest et la baie de Katapola reste le meilleur abri de l'île. Une fois de plus, nous ne pouvons que conseiller une incursion à terre jusqu'à Chora, village typiquement cycladique, et jusqu'au monastère d'Horoviotissa, décor naturel du film de Luc Besson, "Le Grand Bleu".

A STIPALEA : Cette île, perdue entre les Cyclades et le Dodécanèse dont elle fait néanmoins partie est un havre de paix qu'il fait bon goûter. Le mouillage principal (Skala) est blotti au pied d'une magnifique forteresse du XIII^{ème} siècle elle-même ceinturée par un village (Chora) des plus pittoresques. Essentiellement tournés vers la pêche, les locaux sauront vous séduire par leur authenticité. Astipalea c'est aussi de nombreux autres mouillages calmes et sauvages tels que Maltezana, Agrilithi, Vathy, Panormos ou même Livadhia immédiatement au Sud de Skala.

I OS : Au fond de laquelle s'abrite un village autrefois pittoresque mais devenu depuis quelques années très touristique. Les baies de Kolitzani et de Milopotamos, tout en étant à égale distance du village (Chora), peuvent largement suppléer au mouillage du port principal en offrant plus de tranquillité.

F OLEGANDROS : La baie Karavostasi de l'île de Folegandros n'est certes pas ce à quoi l'on peut s'attendre en pareil endroit. Mais ne vous fiez pas aux apparences et, surtout, poussez votre curiosité jusqu'au bout de l'unique route de cette terre aride. Une oasis de paix et de verdure plane à quelques trois kilomètres de là, perché au bord d'une vertigineuse falaise. Quelques maisons blanchies à la chaux, trois placettes ombragées cernées par quelques cafés, un vrai boulanger au détour d'une ruelle fleurie et toujours cette fascinante lumière des Cyclades.

K EA : Île montagneuse où l'eau n'est pas rare, Kea est aussi, malgré le peu de mouillages disponibles au navigateur, une agréable escale à quelques milles du continent. Le port principal de Korissia offre l'avantage d'un mouillage à quai des plus tranquilles tandis que la baie de Aghios Nikolaos offre celui d'un mouillage forain dans un cadre encore très préservé. Seules quelques maisons encadrent cette large baie, l'une des mieux protégées des vents dominants de toutes les Cyclades. Ne manquez pas la visite du village médiéval de Chora à quelques kilomètres de là et juste quelques pas plus loin, après le cimetière, un immense bas-relief datant de l'antiquité de presque 7 mètres de long et représentant un lion.

K ITHNOS : Dans cette île sauvage et quelque peu austère d'apparence, à l'exception du port principal de Merikha mal protégé des vents dominants, d'excellents petits mouillages à quelques milles de là vous attendent. La baie sablonneuse de Fikiadha et celle d'Apokriossi sont des plus accueillantes. Sur la côte Est de l'île, les baies de Aghios Stefanos et de Aghios Ioannis sont chaudement recommandées. Une agréable promenade jusqu'au village typique de Driopis ne vous laissera pas indifférent et le charme qui s'en dégage est un avant goût de votre croisière.

M ILOS : Aucun doute, vous êtes définitivement en dehors des chemins touristiques traditionnels car si l'île de Milos est mondialement connue pour sa célèbre "Vénus", elle reste presque inconnue des navigateurs. Sa situation géographique en est certes la raison majeure. Sur le chemin, vous passerez devant l'îlot de Kimolos. Cet endroit aujourd'hui dépeuplé et austère était pourtant jusqu'au XVIII^{ème} siècle le plus grand bordel du bassin méditerranéen. Pour les amoureux inconditionnels de cette partie du monde, nous conseillons vivement la lecture captivante du "Voyage d'un botaniste" de Tournefort. Cet espion du roi Louis XV entreprit la rédaction en deux volumes de son voyage en Egée et en Turquie. Ce "guide touristique" en main, vous allez quelques fois être étonnés du peu de changements de certains lieux qu'il y décrit. Ne manquez pas la visite du très intéressant, bien que modeste, musée d'artisanat traditionnel des Cyclades, au cœur du village de Milos, à quelques 5 kilomètres de port Adamas.

M YKONOS : De toutes les images qui caractérisent Mykonos il en est une qui n'en demeure pas moins vraie. Il s'agit de l'hospitalité légendaire de ses habitants. Souvent accusée pour sa permissivité, cette île a de tout temps fait preuve d'adaptation et d'ouverture envers ses "visiteurs" et ceci depuis l'antiquité. Très tôt, le développement culturel de Delos et sa proximité y ont largement contribué. Plus récemment, la présence franque et turque dans les Cyclades a entretenu fortement la situation cosmopolite de cet endroit. Sur cette île aride, balayée par des vents eux-mêmes renforcés par la configuration d'Andros et de Tinos, les mouillages sont plus que limités au Sud Ouest de l'île, à quelques kilomètres à peine du village La marina de Mykonos est situé au nord de la ville. Elle offre une très bonne protection comparée à celles du vieux port. Par meltem ou vent de secteur nord, vous pouvez venir mouiller au calme dans la baie d'Ornos. Mykonos est certainement aussi l'un des plus beaux villages cycladiques et son côté carte postale cache trop souvent son authenticité derrière la monotonie de ses étalages touristiques. Le contraste de la chaux blanche sur cette terre brûlée par le soleil est accentué par le bleu profond de la mer et c'est là toute la magie de ce spectacle. Pour la petite histoire, sachez que, jusqu'au début du XIX^{ème} siècle, par manque de végétation, il n'était permis de cuire son pain qu'une seule fois l'an. Cela donnait bien sûr prétexte à une grande fête dont raffolent les Grecs et tous les fous de l'île, rougis à blanc pour l'occasion, fonctionnaient pendant tout un mois.

P AROS : Grande île ovale montagneuse, Paros est une île attrayante où les cultures s'étagent en terrasse sur des montagnes arrondies d'où culmine le mont Profitis Ilias (770 m). Elle doit son renom au marbre d'un blanc pur dans lequel furent sculptés la Vénus de Milo et le tombeau de Napoléon. Capitale et port de l'île de Paros, Parikia cache derrière le front de mer, un charmant vieux quartier, typiquement cycladique, doté d'un castro vénitien du XIII^{ème} siècle. Dans l'arrière pays resté sauvage, se trouvent le village rural de Lefkes, un monastère enfouis au creux d'une vallée, et des moulins en ruine, des aires de battage, et des pressoirs à vin. Le port de pêche de Naoussa est toujours en activité, comme en témoignent les piles de filets sur les quais, les caiques aux couleurs chatoyantes et les petits ouzeria aux chaises en paille.

RINIA : Il se peut que vous soyez ici au centre du monde sans le savoir. C'est du moins ce que la légende laisse à penser à l'heureux navigateur qui aborde les rives de la belle Delos. Terre maternelle d'Apollon et mère nourricière d'Artémis (née à Rinia), cette île va connaître dès le VII^{ème} avant J.C. un développement politique et religieux des plus influents dans tout le bassin Méditerranéen. Prospère et glorieuse, ce n'est qu'en l'an 80 avant notre ère que son déclin commença. En raison de sa situation géographique, cette terre où il était interdit de naître ou de mourir, fût de tout temps convoitée et enviée. Le mouillage dans le chenal et la visite du site sont réglementés et nous vous conseillons fortement de vous plier à ces contingences locales.

Avant 15.00h, il vous faudra quitter le site de Delos et nous vous conseillons l'excellent abri de la baie sud de l'île de "Rinia". Pour les petites unités, une étroite crique s'ouvre juste à droite à l'entrée de la baie du Sud et offre un spectaculaire environnement de rondes-bosses naturelles.

SERIFOS : Au fur et à mesure que vous approcherez de la côte Sud de l'île de Serifos, vous allez être quelque peu intrigués par la vue d'un curieux accent circonflexe tout blanc à flanc de montagne. C'est la première surprise que vous offre le très beau village de Chora qui domine et embrasse la baie de Livadhi. Nous vous conseillons, pour le seul plaisir des yeux, d'effectuer la visite de Chora en fin d'après midi, il y fera déjà moins chaud et les couleurs contrastées des maisons blanches et de la roche sur laquelle elles sont bâties sont indescriptibles tant elles sont belles. La clarté environnante des Cyclades balayées généreusement par les vents en accentue les teintes. Un petit conseil : Envisagez l'aller au village avec l'autobus local et redescendez tranquillement à pied par les ruelles et les chemins.

SIFNOS : Kamares, tout en étant le port principal de l'île de Sifnos, est resté une escale tranquille. A partir de Fikiadha, Vathy, Faros et Plati Yalos, trouvez les bons chemins muletiers qui vous feront découvrir le très caractéristique village d'Appolonia. Enfin, si les conditions météorologiques sont favorables, n'hésitez surtout pas à vous offrir un déjeuner au pied du très curieux village de Kastro sur la côte Est de l'île.

SKINOUSSA : Agréablement portés par un vent favorable, vous allez découvrir quelques perles de l'Egée appelées communément Koufonisia mais connues aussi comme la petite Polynésie grecque. Cet archipel peu visité est, d'est en ouest, une réserve à surprises. Nous ne dévoilerons ici que celle de la baie Myrsini sur l'île de Skinoussa qui est aussi le meilleur mouillage naturel environnant. Mais ne vous laissez pas influencer et laissez aller votre instinct de navigateur...

SYROS : L'île est vallonnée et en grande partie aride. Le nord est généralement inhabité tandis que le sud au relief plus doux est cultivé le long de la côte. La majeure partie de la population vit à Ermoupolis, le port qui est aussi la capitale des Cyclades. Il ne reste plus grand chose de l'antique Syros; au XVII^{ème} siècle, l'île passa sous la protection des Français échappant ainsi à l'occupation turque. Si l'île ne prit part à la guerre d'indépendance, elle accueillit de nombreux réfugiés venant de Psara et de Chios.

Les deux villages sur les collines derrière le port témoignent de son histoire : le vieux Syros, sur les hauteurs, où

vécurent les Vénitiens et les Génois est catholique, et l'actuel Ermoupolis (en référence à Hermès dieux du commerce) fondée par les réfugiés de Pasra et de Chios qui en firent un quartier grec orthodoxe ainsi que l'une des plus belles villes de l'Egée. Des villas néoclassiques magnifiques et des maisons traditionnelles se tiennent les unes à côté des autres, séparées par de superbes places en marbre, des églises imposantes et des ruelles étroites. Image d'une grande beauté et d'une grande dextérité artistique.

A l'époque de la marine à vapeur, Ermoupolis fut le plus grand port de la mer Egée grâce à sa station de ravitaillement en charbon.

THIRA (Santorin): Voici l'un des lieux mythiques voir incontournable que le navigateur rêve de croiser un jour. Merveilleux spectacle où la magie des formes rivalise avec les couleurs de la terre. Terre d'Atlantide qui sait ... Que dire qui ne puisse desservir l'île de Santorin (Thira) tant la beauté environnante est à vous couper le souffle. Les nostalgiques regretteront sans doute la facilité d'une télécabine vous emmenant en quelques minutes à peine à une verticale de 300 mètres mais pourront tout autant gravir à pied ou à dos d'âne les nombreux escaliers qui mènent au village. De là haut, un autre spectacle vous attend. Le petit village de Ia, au nord de la crête volcanique de Thira, des plus surprenants par son architecture troglodyte et la vue panoramique qu'il offre sur l'archipel tout entier est simplement inoubliable. La seule réserve importante que nous fassions sur ce petit coin de paradis est celle concernant l'amarrage de votre bateau. Il reste impératif qu'un membre actif de votre équipage reste en permanence à bord pour éventuellement réajuster le mouillage en fonction des départs et des arrivées d'autres bateaux, ceux-ci étant tous embossés par l'avant et en étoile sur une seule et unique tonne d'amarrage. De plus, dès les premières risées annonçant un renforcement du vent, il est très vivement recommandé de ne pas rester enfermés dans cette toile d'araignée géante et d'aller mouiller très vite sur la côte sud de l'île au bord de la plage d'Akrotiri. Vous pouvez aussi rejoindre la petite marina de Vlikadha un peu plus loin à l'est avant le cap Exomiti.

TINOS: Capitale de la communauté catholique grecque, Tinos est avant tout, lors de la fête de l'Assomption, un lieu de pèlerinage des plus importants en Grèce où l'on promène l'icône miraculeuse du monastère de la Vierge (Panaghia). C'est aussi, à l'intérieur de l'île, dans les villages de Pyrgos ou de Kardiani, une bien curieuse architecture agrémentée de pittoresques pigeonniers aux motifs géométriques très particuliers. Enfin, objet de bien des convoitises ayant aiguisé les passions et fait remonter de vieilles querelles de clochers, le pélican de Tinos est à lui seul une légende. Celui ou ceux que vous verrez se dandiner tout autour du port n'ont certainement pas connu ce volatile volage qui, un beau jour, préféra l'hospitalité des pêcheurs Mykonotes et qui ne revint sur l'île de Tinos que grâce à une expédition punitive des Tinotes sur l'île voisine. Comment notre oiseau au long bec se retrouva de nouveau à Mykonos reste un secret d'état (ou de pêcheurs...) tout comme son impossibilité à voler depuis lors. Aujourd'hui, notre semeur de troubles à plume est malheureusement mort et il a été respectivement remplacé par des congénères de part et d'autre du chenal séparant les deux frères ennemis.

Le Dodécanèse

ARKI : Arki et Lipsos à quelques miles à l'est de Patmos offrent de nombreux mouillages sauvages où il n'est pas rare de se retrouver seul. Quelques pêcheurs viennent de temps en temps passer quelques heures, surtout à l'heure de la sieste, et en profitent pour vendre une ou deux Sinagrida (Dorades). Une promenade en annexe tout autour de cet archipel sera l'occasion de découvrir des paysages surprenants.

FOURNI : Dans cet archipel aux très nombreux mouillages de rêve, le temps semble s'être arrêté depuis des lustres. Laissez-vous gagner par la quiétude de cet endroit et la sérénité de ses habitants. Par jour de Meltem, nous vous recommandons fortement les mouillages de Kladaridhi ou de Marmaro situés au sud-est du chenal entre Fourni et Fimaina.

GAÏDAROS : Vous ne regretterez pas les nombreux bords tirés tout au long de la journée lorsque vous découvrirez le charme de ce petit îlot perdu entre ciel et mer. Votre choix de mouillage se portera soit sur l'une des deux petites anses à l'entrée de la baie de Aghios Yorgos, soit au pied même du petit village de pêcheurs au fond de la baie. Hospitalité et gentillesse caractérisent les gens simples qui habitent ce lieu magique.

KALIMNOS : Le port de Kalimnos est l'un des ports les plus animés du Dodécanèse. Ce fut jusqu'à peu de temps encore, la capitale des pêcheurs d'éponges de tout le bassin Méditerranéen. Si cette profession a disparu aujourd'hui, quelques échoppes sont encore à même de vous en proposer. Enfin, si vous êtes amateurs de maquettes de bateaux, cherchez un peu autour du port ce vieil homme passionné de ces coques de bois massif aux couleurs pastels.

KHALKIS : Depuis la passe qui vous conduit au port de Khalkis, chacune des fenêtres de ce charmant village semble être un regard. Cette architecture typique des îles du Dodécanèse (Dodeka = 12 et Nisis = îles) reste d'une constante simplicité. Une façade épaisse léchée par le soleil avec, symétriquement, deux fenêtres aux couleurs de la mer. Le blanc immaculé de ces villages est traditionnellement rehaussé par les couleurs vives utilisées pour peindre les barques des pêcheurs (Kaïki ou Varcoula). Finissez cette belle journée par une promenade jusqu'au vieux village aujourd'hui abandonné. Les ruines d'un château fortifié le surplombent et les fresques de la chapelle intérieure de Saint Nicolas semblent défier le temps.

KOS : Une visite de la ville d'Hippocrate s'impose. Confrontation permanente de deux continents, la ville de Kos est surtout une mosaïque architecturale extraordinaire faite de vestiges gréco-romains, byzantins, turques et, plus récemment encore, italiens.

LEROS : Fleurs d'hibiscus, bouquets de jasmin, rameaux de bougainvillier et figues en septembre seront sur votre table pour le dîner et la verdoyante baie de Platanos en sera le décor exceptionnel. Si le Meltem vous chagrine, choisissez la baie suivante de Lakki et si la solitude vous gagne, laissez vous pousser par le vent jusqu'à Xerokambos au sud de Leros.

NISIROS : Nisiros est aujourd'hui un volcan éteint mais il y a peu de temps encore, les vertus thérapeutiques de ses sources chaudes attiraient de nombreux curistes. Une promenade jusqu'au cratère et aux différents villages à l'intérieur de l'île est recommandée. Mandraki est certes le mouillage le plus beau de l'île mais il est aussi le plus exposé aux vents de secteur Nord. Le port de "Palos" est quant à lui un peu mieux abrité mais reste malgré tout inconfortable par fort Meltem. A quelques 3 miles plus au Nord, l'excellente baie au Sud de l'îlot Yali restera le meilleur mouillage de proximité lorsque les conditions météorologiques vous imposeront la recherche d'un abri sûr pour la nuit.

PATMOS : Rendez-vous à la Chora de Patmos, un des plus hauts lieux de la religion orthodoxe. Chora, c'est généralement le nom donné par les grecs pour désigner tous les villages hauts en opposition avec Skala qui sont les petits hameaux de pêcheurs encerclant les ports et d'où les marches (Skales) rejoignaient la ville (Chora). Celui-ci est bâti circulairement autour d'un des plus beaux monastères fortifiés existant aujourd'hui en Grèce. Est-il vrai que c'est ici que Saint Jean acheva l'écriture de son Apocalypse ? Aujourd'hui, Patmos reste néanmoins le deuxième centre spirituel de l'église orthodoxe grec après le Mont Athos. Une excursion jusqu'au monastère de Aghios Yannis (St.-Jean) est impérative, ne serait-ce que pour y découvrir une vue exceptionnelle de l'île qui vous récompensera largement de votre effort.

RHODES : Ne cherchez plus le Colosse, une biche et un cerf de bronze, emblèmes de l'île, l'ont aujourd'hui remplacé. La ville de Rhodes est composée de deux parties distinctes : La partie nouvelle qui n'offre aucun intérêt de visite et la vieille ville entièrement restaurée lors de l'occupation italienne d'après guerre. Cette occupation commença dès 1912 et prit fin en 1947 et l'influence architecturale mussolinienne exercée jusque là est encore flagrante. Passer sous l'une des gigantesques portes qui percent ça et là les remparts, déambuler le soir dans les ruelles escarpées, dîner dans l'une des nombreuses tavernes intra-muros vous laisseront d'excellents souvenirs de cette escale. Enfin, si l'expérience vous tente, laissez-vous tenter par les bains turcs (Hammam) situés au cœur de la vieille ville dans un bâtiment non moins pittoresque.

Note : éventuellement une petite escale à Lindos, Peu connu par les plaisanciers, elle est pourtant à même de provoquer des émotions fortes et passionnées. Une baignade dans les baies de Passos ou de Istros, au Sud-Ouest de l'île, peut être envisagée avant de rejoindre la baie de Lindos. Dominé par son acropole et sa forteresse, le petit village aux ruelles étroites et animées est devenu un lieu cosmopolite prisé de beaucoup.

SAMOS : Le port de Pythagorion sur l'île de Samos est construit sur le site même de l'antique Samos. Cette escale peut être culturellement agrémentée par la découverte de l'île de Pythagore et se terminer par un excellent dîner dans l'une des nombreuses tavernes alentours. Le port, autrefois appelé "Tigani", parce qu'en forme de poêle à frire, est un endroit assez bien protégé du Meltem malgré quelques phénomènes de houle résiduelle après quelques jours ventés.

SYMI : Votre arrivée dans le petit port de Symi doit impérativement tenir compte de la lumière environnante. Prévoyez donc une pause dans l'impressionnante baie de Thessalona à quelques miles plus au Sud, et ne pénétrez qu'en fin d'après-midi dans cet amphithéâtre naturel, à l'heure où le soleil accentue les ombres et ravive les ocres. Si vous préférez le mouillage forain à une place à quai, choisissez Port Pedhi d'où vous pourrez, à pied, vous rendre tranquillement au village en une vingtaine de minutes. Symi fut autrefois l'une des îles les plus boisées de l'Égée et réputée pour la qualité de ses constructions navales. Ceci expliquant cela, la végétation est aujourd'hui inexistante. Note: offrez-vous une petite halte à l'abri du monastère de Aghios Emilianos sur la côte nord-ouest.

TILOS : Par condition de vent normal, le mouillage forain devant la plage est agréable sinon, l'arrière à quai dans la partie Sud-Ouest du môle principal reste le meilleur abri lorsque le Meltem souffle. Une promenade passant par Microchorio (Micro=Petit et Chorio=Village) abandonné aujourd'hui vous mènera jusqu'au bourg principal à l'extrême Nord-Ouest de l'Île. Quelques deux kilomètres plus loin, sur la face Ouest de Tilos, un impressionnant monastère domine la mer.

Les Ioniennes

ANTI PAXOS/PAXOS : Si les conditions météorologiques vous le permettent, tirez un dernier bord jusqu'à Anti Paxos pour y passer la nuit. Ici tout est sauvage et beau. Les quelques habitants qui y cultivent la vigne et l'olivier feront naître en vous quelques jalousies bien légitimes car le temps semble définitivement s'être arrêté sur cet éden à l'échelle humaine.. Accostez avec votre annexe sur l'une des très belles plages blotties au fond d'une crique et ne résistez surtout pas à une petite visite à terre. Le choix de votre mouillage sur l'île de Paxos dépendra de votre humeur. Deux ports agréables, Laka et Gayo sont à même de largement vous séduire mais si vous préférez passer votre première nuit un peu plus au calme, ou laisser vous porter jusqu'à la baie Spuzzo, à quelques encablures au Sud de Gayo.

ATAKOLO: Petite escapade historique sur la côte Ouest du Péloponnèse. Vous êtes ici en Arcadie, dans la baie de Navarin, au cœur même de deux tragédies qui ont définitivement marqué le sort des grecs et à quelques 35 kilomètres du plus beau site archéologique de Grèce: Olympie. C'est ce dernier qui reste aujourd'hui l'attrait unique de cette escale et nous ne saurions que trop vous recommander sa visite tant le site en lui-même et son environnement sont exceptionnels.

ITHAQUE: "Heureux qui comme Ulysse a fait un beau voyage..." Tout comme Pénélope, vous vous demandez pourquoi ce brave homme a quitté un beau jour ce paradis sur terre. Ithaque est sans doute l'une des plus belles îles de Grèce. Oliviers et cyprès s'alternent pour laisser de temps en temps place à une petite chapelle ou une modeste masure. Après avoir rejoint l'une des nombreuses baies de la côte est de l'île, laissez vous griser par le "sang du boucher". Ce vin rouge, plutôt noir à couper au couteau, est une tradition vinicole locale. Que vous choisissiez Vathy dominé par le vieux village de Perachori, Kioni ou Frikes, vous ne pourrez être plus dépayés qu'ici. Encore plus sauvage est le fjord de Aghios Andreas, tout au Sud de l'île.

KEFALLINIA : La ville principale de Kefallinia (Cephalonie), Argostoli, entièrement détruite par un tremblement de terre, n'offre que peu d'intérêt. Les mouillages se trouvent presque tous sur la côte Est de l'île, tout le long du chenal la séparant de celle d'Ithaque. Notre préférence se portera sur les baies de Antisamos ou de Fiscardo avec son petit port. Ce dernier, unique village rescapé du séisme de 1953 est de plus en plus fréquenté l'été par les grecs eux-mêmes. Il restera néanmoins parmi l'une des plus belles escales de votre croisière. La côte Ouest, peu hospitalière, n'offre que des mouillages à ne pratiquer que par d'excellentes conditions météorologiques. Assos, petit port agréable construit un isthme lui-même surmonté d'une forteresse vénitienne du XVIème siècle et Aghios Kiriakis, baie largement ouverte aux vents de secteurs Nord tout au fond du golfe du même nom.

KERKYRA: Terre des contradictions, l'île de Kerkyra (Corfou) vous réservera bien des surprises. Côté architecture vénitienne des plus caractéristiques se dressent au détour d'une rue de grandes bâtisses géorgiennes bordées de pelouses anglaises. S'il n'existe pas à proprement parlé, mis à part la citadelle, de monuments historiques de grande valeur, tout l'intérêt réside en fait dans l'ambiance générale qui se dégage des quartiers de la vieille ville.

LEVKAS: Malgré les apparences, Levkas est bien une île et votre navigation au travers d'un canal perdu dans la lagune en est la preuve. Dans ce chenal fréquemment dragué, ne prenez aucun risque et préférez une navigation de jour exclusivement et au moteur, toutes voiles rangées, même si le vent vous est favorable les courants y sont parfois forts. De même, au-delà de votre première impression, la petite ville de Levkas, derrière le port, mérite une visite. Vous aurez la surprise d'y découvrir une architecture typique à cet endroit.

PARGA : A Parga, vous laisserez votre bateau soit au petit port situé dans l'Ouest de la baie Valtou soit au milieu de cette même baie, en mouillage forain. A partir de là, par un sentier faisant le tour de la baie, vous rejoindrez en une vingtaine de minutes le village de Parga. Blotti aux pieds de hautes et vertes montagnes, cet endroit est protégé par un petit îlot, Aghia Panaghia, sur lequel se dressent les restes d'une forteresse vénitienne. Les "parganiotes" entretenaient alors avec Venise des relations très particulières et c'est après de nombreuses et infructueuses tentatives, avec l'aide conséquente des anglais aussi, qu'Ali Pacha se rendit maître des lieux. Parga, comme beaucoup d'autres provinces de l'Épire, ne fût rattachée à la Grèce qu'en 1913.

PETALAS : Changement de décor et d'époque, bienvenue dans le monde du fantastique. Votre premier sentiment sera celui d'avoir accosté il y a quelques millions d'années sur une île désertique peuplée de créatures légendaires. Rassurez-vous, il ne reste de cette époque préhistorique qu'une colonie de chauves souris qui a élu domicile dans une immense grotte surplombant la mer. Un petit village lacustre, accessible en annexe, est une curiosité qui vaut le détour et qui, éventuellement, peut s'enrichir par l'achat de poissons frais auprès des pêcheurs. Au coucher du soleil, le calme qui règne ici est unique. La mer devient miroir et les couleurs qui s'y reflètent en font un endroit magique. L'île et la baie de Patalas ne sont qu'une toute petite partie de ce vaste archipel ceinturé à l'Ouest par les îles de Lefkas et d'Ithaque et à l'Est par la très belle côte continentale de l'Épire.

PREVEZA : Avant de rejoindre, le cas échéant, le petit port de Preveza pour y passer la soirée dans l'une de ses nombreuses tavernes, offrez-vous quelques heures de navigation dans le golfe d'Anvrakikos. Cela restera pour vous et votre équipage un moment inoubliable tant par le côté insolite de cette navigation que par la beauté des paysages que vous longerez. Les mouillages sur ce lac ne sont pas rares et vous trouverez très vite l'endroit idéal pour jeter l'ancre pour quelques heures de farniente campagnard. Rien ne vous empêche aussi d'y passer la nuit. Le seul risque encouru sera le plus beau coucher de soleil de cette croisière.

ZAKYNTHOS : Après le tremblement de terre de 1953 qui secoua l'ensemble des îles ioniennes, la reconstruction de Argostoli sur l'île de Kefallinia fut réellement un désastre d'architecture. Ce n'est heureusement pas le cas de la capitale de l'île de Zakynthos. Celle-ci, certes moderne, fut réédifiée selon le modèle original et le style vénitien qui la caractérisait alors. Sur cette île, riche d'une plaine centrale des plus fertiles, aussi appelée "fleur du Levant", tout est douceur et sérénité. De nombreux mouillages vous attendent et tous offrent de bonnes raisons d'y rester. Au Nord, Aghios Nikolaos sera votre point de départ pour visiter l'une des plus belles grottes marines de Méditerranée et sur les plages de Yerakas ou de Lagana, tout au Sud de l'île, ne soyez pas surpris d'y croiser des tortues venant y pondre leurs œufs. Ou bien encore celui de Keri à l'abri de l'îlot Marathonisi et celui de Vroma, sur la côte Ouest qui, malgré quelques phénomènes résiduels de houle, sont très agréables.

Le Golfe Saronique et Le Péloponèse

ATHENES/KALAMAKI : Agréable navigation sous la côte d'Apollon qui peut être éventuellement interrompue par une escale dans l'une des criques la bordant. Attention néanmoins à l'écueil de Mermenghias dans l'axe de la pointe Aliki ainsi que celui se trouvant à quelques miles avant la Marina de Kalamaki. Profitez de votre soirée athénienne pour vous rendre à Plaka au pied de l'Acropole. Un petit conseil : Il est fort probable qu'au détour d'une ruelle ou à la terrasse d'un Kafénion vous vous surpreniez à faire de nouveaux projets de croisières dans ces îles bénies des Dieux. Sur tout, ne tentez rien contre. Dix années ne sauraient suffirent pour apaiser toutes les émotions rencontrées ici. Heureux qui comme Ulysse a fait un beau voyage...

CAP SOUNION : Immédiatement à l'ouest du Cap Sounion, s'ouvre une petite baie malheureusement très souvent encombrée par de nombreux bateaux. A partir de là, il vous sera possible de visiter l'un des plus beaux sites de la Grèce antique : Le temple de Poséidon, remarquable de loin sur son éperon rocheux. Si vous préférez le calme, choisissez la baie de Legrana, à 1 mille plus à l'ouest.

EGINA : C'est l'île la plus proche de la capitale grecque et c'est sans doute la raison pour laquelle sa fréquentation dépasse quelques fois les limites du raisonnable en terme touristique. Son port et son village, bien qu'agréables, sont bruyants. Nous préférons le petit port de Perdika au sud-ouest de l'île où les terrasses des tavernes sont plus tranquilles et authentiques. Vous serez même surpris de constater le calme insolite qui règne ici, à deux heures du tumulte athénien. A la veille de finir cette croisière, régalez-vous d'une poignée de pistaches. C'est sur l'île d'Egina, en septembre, que la plus grande partie de la production locale est faite.

HERMIONI : Le village est construit sur un cap à la lisière d'une imposante forêt de pins. Une sérénité particulière plane sur cet endroit quelque peu coupé du reste du monde. L'accès par la route est long et cahoteux et seuls les hydroglisseurs déversent de temps en temps quelques badauds à la recherche de tranquillité. De bonnes tavernes jouxtent le petit port et d'autres offrent leurs terrasses ensoleillées sur le versant sud du Cap Kastri. Mis à part l'eau et le fuel, un ravitaillement complet peut être effectué sans problème dans le supermarché local. Si vous préférez un mouillage forain, jeter votre ancre par 3 à 5 mètres sur fond de vase dans le nord de la baie en laissant un évitage suffisant pour la manœuvre des ferry-boats et des hydroglisseurs.

HYDRA : Temps fort de cette croisière, l'arrivée par la mer dans l'extraordinaire et exceptionnel port d'Hydra. Ici, c'est avant tout la terre des Héros de la Grèce moderne. Les armateurs hydriotes du XIX^{ème} siècle, enrichis par l'un des plus importants commerces maritimes en Méditerranée, mirent leur flotte, avec celle de Spetsai et de Psara, au service de la guerre d'indépendance menée depuis quelques 400 ans contre les Turcs. Les maisons de ces riches familles sont celles qui ceignent, tels les gradins d'un amphithéâtre, le petit port où seuls les ânes ont droit de circulation. Dans ce village protégé de tout signe extrême de civilisation moderne, tout est douceur et sérénité... jusqu'au soir. Lieu forcément cosmopolite et touristique, les nuits y sont parfois courtes pour certains et longues pour d'autres...

KAIDARI : Vous éprouverez certainement quelques difficultés à déterminer exactement la passe d'entrée du mouillage de Kaïdari. Ce fjord est un excellent abri naturel et la petite bourgade qui s'est développée tout autour ne perturbe en rien le panorama. Quelques poissons grillés sur l'une des terrasses qui surplombent la baie combleront sans nul doute l'œil et les papilles.

KILADIA : Le mouillage même au port de Kiladia est quelque peu déconseillé car sans charme si ce n'est la possibilité d'un approvisionnement de bord. Aussi, vous préférerez deux petites criques aux eaux cristallines et bordées de plages de sable blanc. La première se trouve tout juste passé le cap Korakas et la seconde est à quelques encablures à l'Est de la pointe Thynni. Les conditions de vent y sont généralement favorables et l'environnement des plus agréables. Seule recommandation: faites très attention à quelques récifs qui débordent le cap Korakas jusqu'à environ 200m à l'ouest et tout autour de l'îlot du même nom.

LEONIDION : A la hauteur d'Astros, le haut massif du Péloponnèse contraste nettement avec la plaine marécageuse d'Argolide et la découpe de la côte devient plus intéressante pour le navigateur. Le paysage qu'offre ce littoral est surprenant tant il est varié. Vous apercevrez très tôt la gigantesque brèche naturelle débouchant sur la plaine de Leonidion. Le village pittoresque est blotti au pied de hautes falaises et le port (Skala); unique mouillage praticable, se trouve quant à lui à 2 miles au sud du cap Sabathiki. Essentiellement voué à la production d'huile d'olive d'une excellente qualité, le village situé à 5 kilomètres du port vaut néanmoins le détour. Ils y subsistent de très belles maisons bourgeoises entourées de jardins autrefois luxuriants et les rues y sont très animées. Un peu plus loin, à une quinzaine de kilomètres, le curieux monastère d'Eloni surplombe les gorges menant au village aux toits de pierres d'Aghios Kosma.

NAUPLIE : Bienvenue dans la première capitale de la Grèce moderne. Port principal de l'Argos dans l'antiquité, cité byzantine, puis franque, puis vénitienne et pour finir turque, c'est en effet Nauplie qui fût choisie comme telle, de 1832 à 1833, dès l'indépendance définitivement acquise. De ces occupations successives il est resté une influence architecturale riche et complexe. Blottie au pied d'une citadelle vénitienne remarquable de très loin tout comme la fortification de l'îlot Bourzi au centre de la baie, la ville est à elle seule une mosaïque de styles. Si les quelques 200 m de dénivelé en escaliers ne vous font pas peur, le panorama sur toute la plaine d'Argolide du haut de la citadelle est bien entendu exceptionnel.

NAUPLIE(suite) : A partir de Nauplie, en taxi ou en voiture de location, vous pouvez aussi vous rendre sur les sites de Mycènes ou d'Epidaure. Une seule ombre au tableau de cette escale idyllique : Ne mouillez jamais votre ancre ! Tachez de vous mettre à flanc de l'un des très longs quais généralement déserts. Le fond du port est vaseux et nauséabond. Par fortes chaleurs, les odeurs deviennent parfois insupportables. Si cela est le cas, passez tranquillement la journée à terre et, le soir venu, allez mouiller pour la nuit à quelques miles de là derrière l'îlot de Tolo.

PALAIA EPIDAVROS : Le port de Palaia Epidavros, hormis le calme, n'est pas à proprement parlé un mouillage idyllique mais il est le point de départ d'une expérience unique le lendemain matin. Une fois votre bateau bien amarré car des mouvements résiduels de houle sont fréquents ici, sautez dans un taxi et rejoignez en 30 minutes à peine le site exceptionnel de l'Askeplion dans lequel se trouve le théâtre dit d'Epidaure. C'est certainement et sans exagérer le plus beau théâtre antique du monde conservé en l'état. Imaginez 14000 places assises dans une nature tout à la fois douce et sauvage ou le moindre chuchotement est entendu distinctement par chacun des spectateurs. Un petit conseil : Soyez dès l'ouverture du site car la plupart des bus touristiques en provenance d'Athènes n'y arrivent que vers 11h00. Enfin, si vous êtes mélomane et familier du grec ancien, sachez qu'en week-end, tous les soirs, se produisent les plus grands acteurs du théâtre grec dans des pièces musicales d'Aristophane, Eschyle, etc. Il est néanmoins recommandé de réserver ses places avant, dans n'importe laquelle des agences touristiques rencontrées tout au long de votre croisière.

POROS : L'arrivée dans le canal de Poros est, elle aussi, exceptionnelle. Chenal étroit longeant les quais, il sépare la péninsule du Péloponnèse et l'île de Poros sur laquelle se blottit un village à l'architecture typique. En face, fondé par les familles grecques émigrées de Constantinople (Istanbul) et surtout à cause de la similitude des lieux, le petit port de Galatas. Vous aurez le choix entre un mouillage au cœur même du village dans la partie nord du quai principal, entre le débarcadère et l'école militaire, ou bien dans l'une des nombreuses petites baies sur la côte ouest de l'île. Le plus agréable étant celui s'ouvrant sur l'îlot de Askhalia, surmonté d'une petite chapelle. De nombreuses tavernes aux terrasses accueillantes sont une invitation incontournable à "l'ouzo", agrémenté de poule grillé au feu de bois ou autres mézéz traditionnels.

SPETSAI : Patrie de Bouboulina, héroïne de l'indépendance nationale grecque, l'île de Spetsai est devenue depuis quelques années un lieu très prisé de tous. Il est vrai que la douceur de vivre qui règne ici entraîne rapidement le visiteur dans un état de rêverie et de flânerie. Les senteurs de jasmins embaument les ruelles et les mignonnettes, mosaïques de galets, marquent les pas de portes de belles maisons traditionnelles. Votre mouillage s'effectuera soit en forain dans la baie de Baltiza soit, si la chance est avec vous, à quai tout au fond de cette même baie juste après le chantier naval, où se construisent encore des vrais caïques en pin. Le chemin côtier menant au village, seulement dix minutes à pied, est des plus agréables. Attention : Les rives nord, est et sud-est de l'île sont bordées de roches traîtresses. Il est fortement conseillé, à l'entrée comme à la sortie, de conserver assez longuement l'axe de la baie de Baltiza avant de faire cap à l'est ou à l'ouest.

Les Sporades

AGNONDAS (SKOPELOS) : Agnondas au sud de Skopelos est située dans une baie très bien protégée avec de jolies plages très appréciées où vous admirerez les pins qui se fondent dans la mer. C'est l'un des meilleurs abris lorsque le Meltem souffle. Sur la côte vous trouverez des tavernes et des bars. Pas de carburant, pas d'eau.

ALONISSOS : Alonissos est située au nord des Sporades. Les villages de l'île sont situés en face de Skopelos. La capitale de l'île, Alonissos est située sur une montagne. On y trouve quelques-unes des plus belles plages à Hrisi Milia, Kokkinokastro, Gorgi Gialos, Lefkos Gialos, Agios Petros, Kalamakia et Marpounta. A Paitiri vous pourrez découvrir la vie nocturne locale et à Votsi et Steni Vala d'excellentes tavernes. Vous pourrez vous approvisionner en eau et carburant près du quai de Patitiri. Glace approvisionnement et change sont possibles, ferries vers Skiathos.

GLOSSA (SKOPELLOS) : Navigation vers le nord-ouest de Skopelos à Glossa-Skopelos (Port Loutrakia), vous découvrirez de jolies plages aux eaux paisibles et peu profondes, pause idéale pour les enfants. Avant de mouiller, vous aurez la possibilité d'admirer une grande partie de l'île avec ses baies pittoresques, ses oliviers, ses églises blanches et ses admirables plages de sable. Skopelos compte environ 360 églises, chapelles, monastères et couvents. Beaucoup d'entre eux contiennent de véritables oeuvres d'art en fresques et icônes. A Skopelos subsistent encore les ruines d'une forteresse vénitienne " le Kastro", de laquelle une vue superbe s'offre à vous sur toute la région environnante. Glossa est un port bien protégé avec de bonnes tavernes. Des bus partent vers Skopelos, des ferries vers Skiathos. Possibilité d'approvisionnement en carburant et eau.

KIRA PANAGIA (PELAGOS) : Kira Panagia ou Pelagos, qui a de très belles plages et un fameux monastère est entourée de petites îles : Gioura, et les grottes du Cyclope, et d'autres grottes aux stalactites et stalactites multicolores; l'île bien protégée de Piperi ; les îles Pappous, Peristera et Skantzoura ; Psathoura avec ses anciennes ruines et le phare le plus puissant de la Mer Egée. Ces îles ont été choisies par les navigateurs de l'Egée comme abri. Entre ces îles il existe un parc pour la protection des espèces (phoques). Multitudes d'endroits bien protégés. Pas de carburant, pas d'eau.

KOUKOUNARIES : La plage Koukounaries est à 3 miles de la base Moorings. Cette plage est l'une des plus belles de Grèce (longue d'1 km et large de 30 m) avec beaucoup de tavernes et de bars.

PARNOMOS : Panormos (Skopelos) est située au nord-ouest d'Agnondas. C'est une très large baie. Vous trouverez plusieurs tavernes sur la plage. Pas de carburant, pas d'eau.

PERISTERA : Peristeri est au Sud de l'île de Peristera qui se trouve à l'Est d'Alonissos. C'est une très belle île (inhabitée) avec deux mouillages très bien protégés du meltem. Ormos Xero au Sud-Est de l'île et Ormos Vasiliko à l'Ouest de l'île, il y a juste un petit hameau de pêcheurs. Pas de carburant, pas d'eau.

SKANTZOURA : Une multitude de petites îles entourent les côtes de Skantzoura. Ouvert à l'ouest-sud-ouest, le fond de la mer est sableux et plein de végétation sous-marine. Excellent pour la pêche sous-marine. Pas de carburant, pas d'eau.

SKIATHOS : Skiathos est la première île du groupe des Sporades du Nord. C'est une île relativement petite mais ses plages dorées, ses montagnes d'un vert luisant et ses monuments historiques, en font l'une des plus belles îles de la mer Egée. Skiathos a aussi beaucoup de monastères et d'églises à visiter ainsi qu'une forteresse construite sur un rocher géant dans la partie nord de l'île. L'un des plus grands écrivains Grecs, Alexandros Papadiamantis, est né à Skiathos et sa maison subsiste encore dans la rue principale à côté du port, n'hésitez pas à la visiter! Carburant, eau et provisions sont disponibles. Une continuité de restaurants et de tavernes longent la rue principale du port.

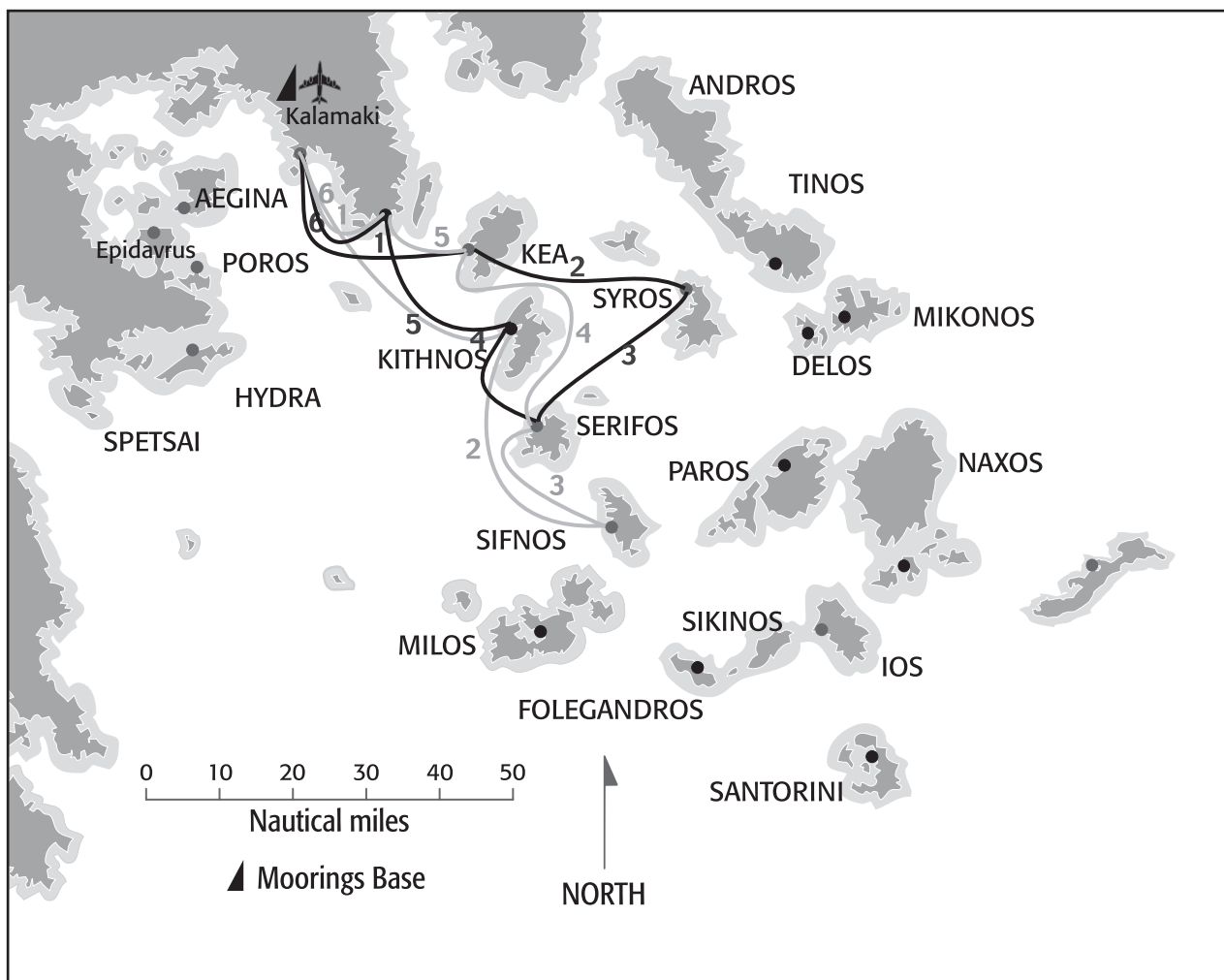
SKYROS : Linaria est le port principal de l'île de Skyros (sud-ouest). Il y a de nombreuses jolies plages et des petites montagnes à explorer, des grottes pour la pêche sous-marine et même des poneys - les seuls dans toute la Grèce. Dans les tavernes vous pourrez déguster des poissons frais, des homards et du fromage local. La ville de Skyros, est juchée sur une montagne en forme d'un demi cercle blanc. Au sommet, se dresse une ancienne Acropole, l'une des mieux préservées de l'Egée. Des vestiges byzantins et essentiellement des fortifications vénitienes peuvent être encore vus de nos jours sur ce site. A Chora, il y a deux musées : un musée archéologique aussi bien qu'historique et un musée folklorique. Chaque maison à Skyros est un véritable musée d'art populaire et l'architecture y est aussi d'un grand intérêt : entrée de graviers, toits pittoresques, cheminées typiques etc. Les plages de sable de Skyros ont des eaux claires comme du crystal où vient se fondre le vert profond des pins. Eau et carburant sont disponibles sur le quai. Vous pourrez vous approvisionner mais il est préférable de le faire à Chora. Régulièrement des bus s'y rendent.

STENI VALA : Steni Vala est au centre Est d'Alonissos. C'est un petit golfe, très bien protégé du meltem. Steni Vala a de superbes forêts de pins et beaucoup de tavernes au bord de l'eau.

T'SOUGRIA : Tsoungria est une petite île inhabitée au sud-est de Skiathos, avec de superbes plages de sable et quelques tavernes.

TRIKERI : Trikeri ou l'île de Panagia (Vierge) est un paradis couvert d'oliviers. Sur la colline vous pourrez admirer des remparts en ruine de l'époque Mycénienne. Dans le pittoresque port d'Aghios Ioannis les quelques maisons traditionnelles et les locaux très hospitaliers se feront un plaisir de vous accueillir. Vous découvrirez la sérénité la plus totale (véhicules non autorisés), des belles plages, des oiseaux de mer et de superbes couchers de soleil. Approvisionnement limité. Pas de carburant, pas d'eau.

OREI CHANNEL : Le canal d'Oréi est situé au sud-ouest de Skiathos, et se termine au pied du Mont Pélion, le site des Centaures dans la Mythologie. Le canal d'Oréi est bordé tout le long d'une variété de paysages pittoresques et de charmantes villes au passé historique fait de traditions et d'anciennes légendes. Un lieu encore peu exploité par le tourisme. Une nuit au mouillage dans la baie de Trikeri est idéal, c'est un lieu complètement protégé. Ici, le meltem ne souffle pas. Eau et carburant sont disponibles, ainsi que provisions. Agréables restaurants et tavernes sur le front de mer. Hydrofoils partant vers les Sporades du Nord.



ITINERAIRE 1

Une semaine dans les Cyclades - Athènes - Athènes

1

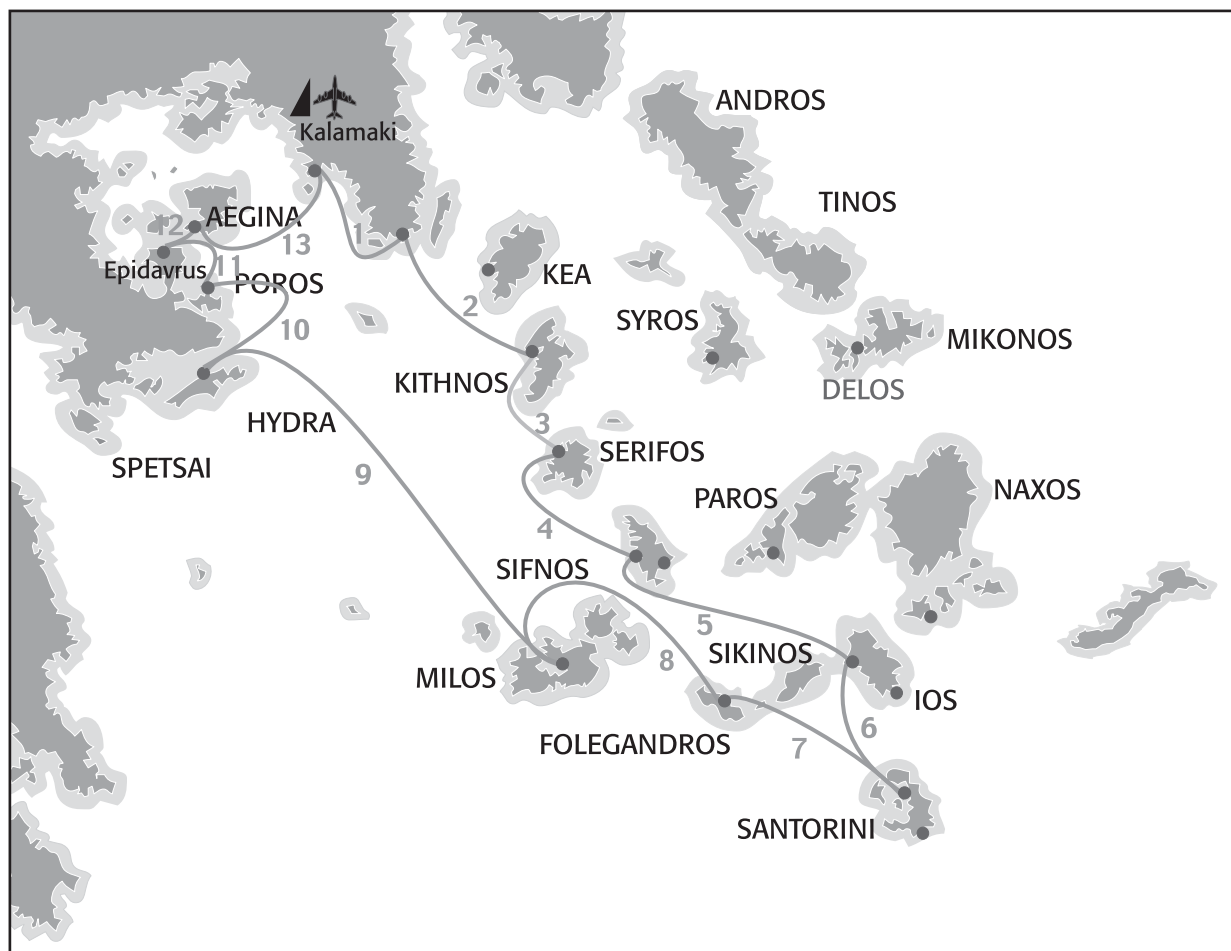
Jour 1: Kalamaki - Kea (37 MN)
 Jour 2: Kea - Syros (38 MN)
 Jour 3: Syros - Serifos (30 MN)

Jour 4: Serifos - Kithnos (14 MN)
 Jour 5: Kithnos - Cap Sounion (28 MN)
 Jour 6: Cap Sounion - Klamaki (23 MN)

1b

Jour 1: Kalamaki - Kithnos (45 MN)
 Jour 2: Kithnos - Sifnos (32 MN)
 Jour 3: Sifnos - Serifos (12 MN)

Jour 4: Serifos - Kea (42 MN)
 Jour 5: Kea - Cap Sounion (15 MN)
 Jour 6: Cap Sounion - Kalamaki (23 MN)



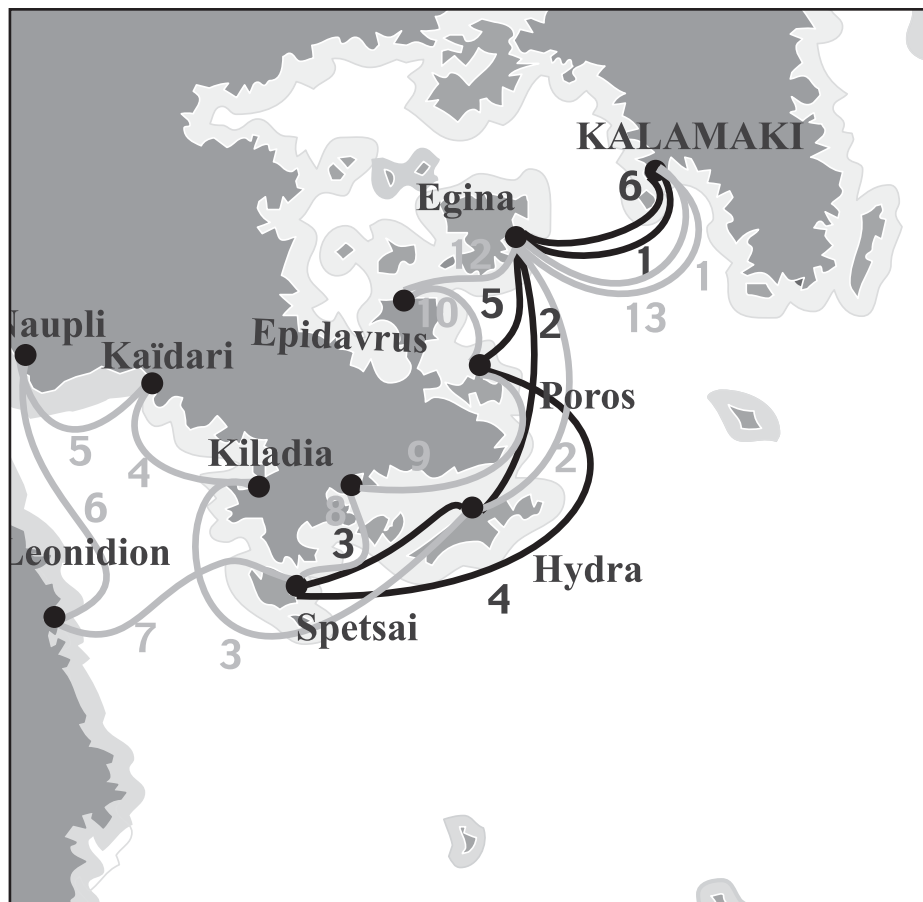
ITINERAIRE 2

Deux semaines dans les Cyclades - Athènes - Athènes

2

Jour 1: KALAMAKI - KEA (37 MN)
 Jour 2: KEA - TINOS (43 MN)
 Jour 3: TINOS- MYKONOS (11 MN)
 Jour 4: MYKONOS - RINIA (7 MN)
 Jour 5: RINIA -PAROS (15 MN)
 Jour 6: PAROS - SKINOUSSA (24 MN)

Jour 7: SKINOUSSA- AMORGOS (26 MN)
 Jour 8: AMORGOS - THIRA (39 MN)
 Jour 9: THIRA- IOS (20 MN)
 Jour 10: IOS - SIFNOS (37 MN)
 Jour 11: SIFNOS - SERIFOS (11 MN)
 Jour 12: SERIFOS - KITHNOS (23 MN)
 Jour 13: KITHNOS - KALAMAKI (45 MN)



ITINERAIRE 3

Une semaine dans le Golfe Saronique - Athènes - Athènes

Jour 1: KALAMAKI/EGINA (17 MN)
 Jour 2: EGINA/HYDRA (28 MN)
 Jour 3: HYDRA/SPETSAI (13 MN)

Jour 4: SPETSAI/POROS (27 MN)
 Jour 5: POROS/EGINA (12 MN)
 Jour 6: EGINA/KALAMAKI (21 MN)

ITINERAIRE 4

Deux semaines dans le Golfe Saronique - Athènes - Athènes

Jour 1: KALAMAKI - EGINA (17 MN)
 Jour 2: EGINA - HYDRA (28 MN)
 Jour 3: HYDRA - KILADIA (28 MN)
 Jour 4: KILADIA - KAÏDARI (13 MN)
 Jour 5: KAÏDARI - NAUPLIE (11 MN)
 Jour 6: NAUPLIE - LEONIDION (20 MN)

Jour 8: SPETSAI - HERMIONI (12 MN)
 Jour 9: HERMIONI - POROS (21 MN)
 Jour 10: POROS - PALAIA EPIDAVROS (21MN)
 Jour 11: PALAIA EPIDAVROS (0 MN)
 Jour 12: PALAIA EPIDAVROS - EGINA (14MN)
 Jour 13: EGINA - KALAMAKI (20 MN)

ITINERAIRES 5 & 6

Une semaine dans les Dodecanese - Kos -Kos



5

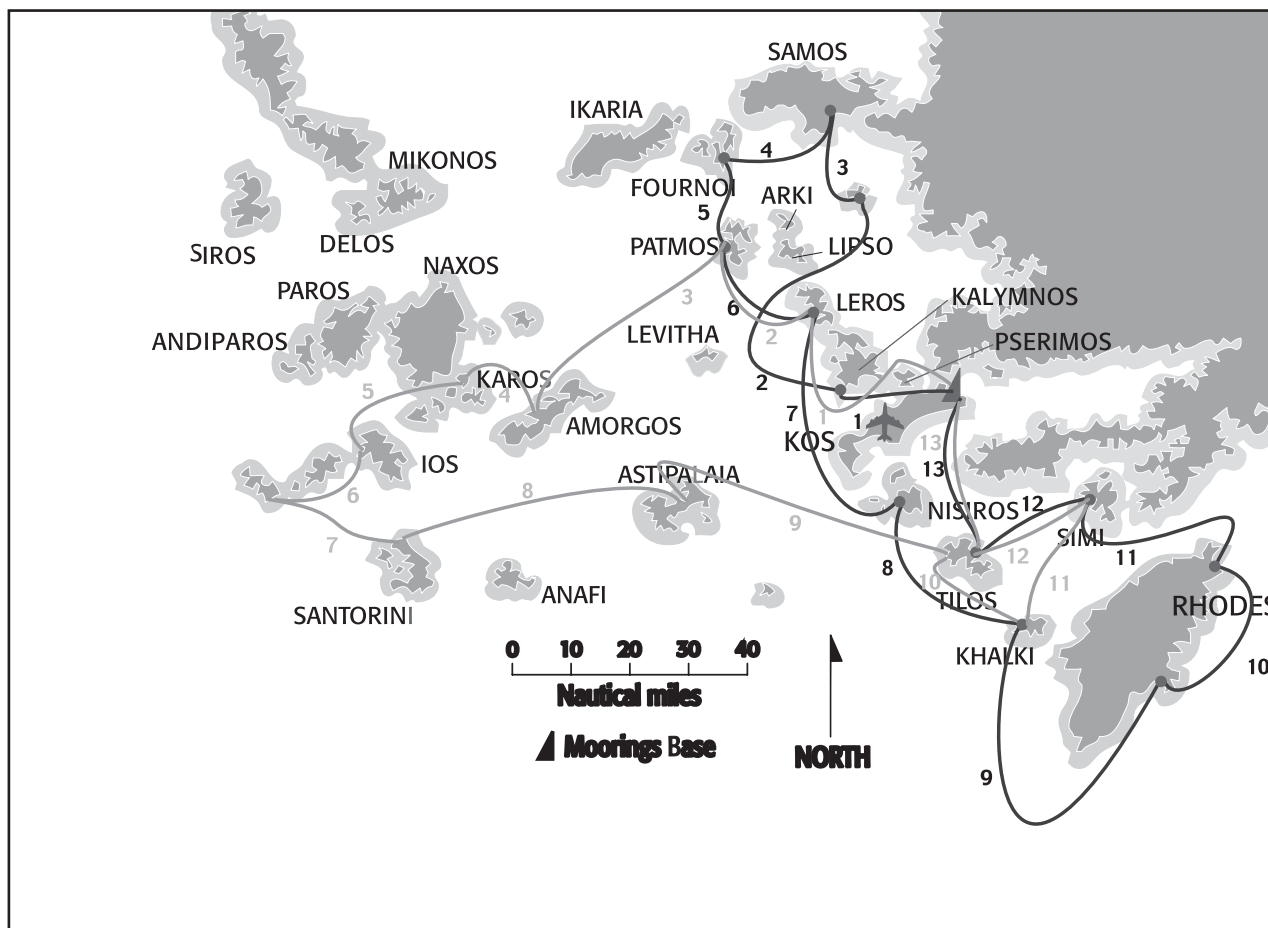
6

Jour 1: KOS - KALIMNOS (18 MN)
Jour 2: KALIMNOS - LEROS (20 MN)
Jour 3: LEROS - PATMOS (23 MN)
Jour 4: PATMOS - LEROS (22 MN)
Jour 5: LEROS - KALIMNOS (20 MN)
Jour 6: KALIMNOS - KOS (22 MN)

Jour 1: KOS - NISIROS (25 MN)
Jour 2: NISIROS - TILOS (18 MN)
Jour 3: TILOS - KHALKIS (20 MN)
Jour 4: KHALKIS - RHODOS (36 MN)
Jour 5: RHODOS - SYMI (23 MN)
Jour 6: SYMI - KOS (60 MN)

ITINERAIRES 7 & 8

Deux semaines dans les Dodecanese - Kos -Kos



7

Jour 1: KOS - KALIMNOS (18 MN)
 Jour 2: KALIMNOS - GÄIDAROS (45 MN)
 Jour 3: GÄIDAROS/SAMOS (27 MN)
 Jour 4: SAMOS/FOURNI (29 MN)
 Jour 5: FOURNI/PATMOS (21 MN)
 Jour 6: PATMOS/LEROS (20 MN)

Jour 7: LEROS/NISIROS (40 MN)
 Jour 8: NISIROS/KHALKIS (38 MN)
 Jour 9: KHALKIS/LINDOS (38 MN)
 Jour 10: LINDOS/RHODES (22 MN)
 Jour 11: RHODES/SYMI (22 MN)
 Jour 12: SYMI/TILOS (31 MN)
 Jour 13: TILOS/KOS (48 MN)

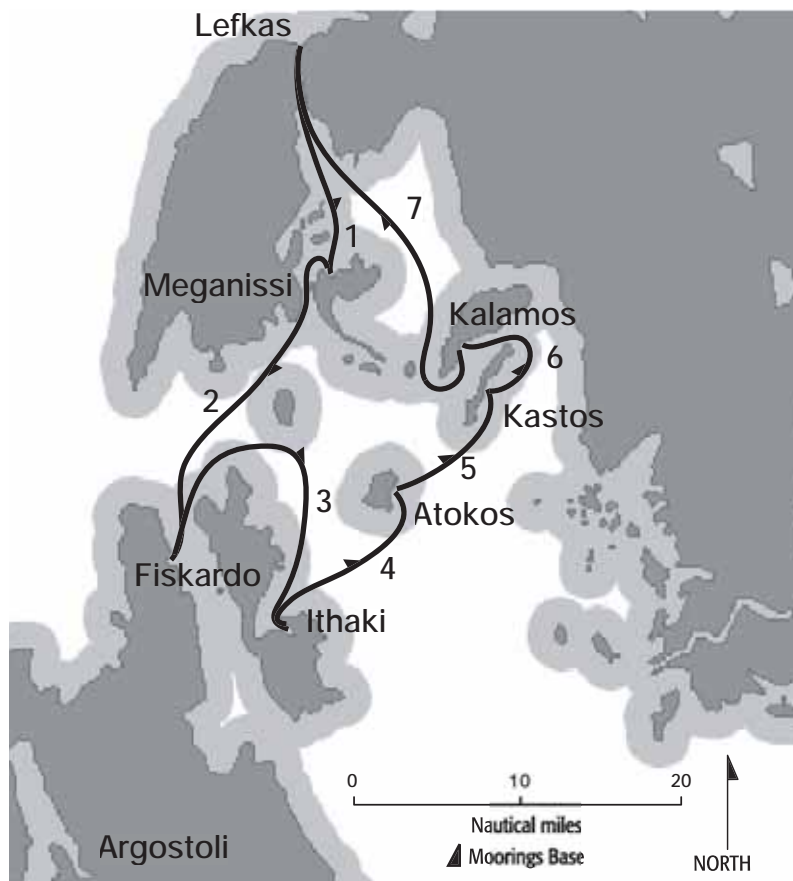
8

Jour 1: KOS - LEROS (42 MN)
 Jour 2: LEROS - PATMOS (34 MN)
 Jour 3: PATMOS-AMORGOS (51 MN)
 Jour 4: AMORGOS-SKINOUSSA (18 MN)
 Jour 5: SKINOUSSA-IOS (20 MN)
 Jour 6: IOS-FOLLEGRANDOS (17 MN)

Jour 7: FOLLEGRANDOS-SANTORIN (27MN)
 Jour 8: SANTORIN-ASTIPALEA (57 MN)
 Jour 9: ASTIPALEA-TILOS (56 MN)
 Jour 10: TILOS-KHALKIS (17 MN)
 Jour 11: KHALKIS/SYMI (48 MN)
 Jour 12: SYMI/NISIROS (40 MN)
 Jour 13: NISIROS -KOS (40 MN)

ITINERAIRES 9 & 10

Une semaine Lefkas - Lefkas



- Jour 1 : LEFKAS – MEGANISSI (11 MN)
- Jour 2 : MEGANISSI – KEFALONIA (15 MN)
- Jour 3 : KEFALONIA – ITHAKI (13 MN)
- Jour 4 : ITHAKI – ATOKOS (10 MN)
- Jour 5 : ATOKOS – KASTOS (9 MN)
- Jour 6 : KASTOS – KALAMOS (5 MN)
- Jour 7 : KALAMOS – LEFKAS (18 MN)



Deux semaines Lefkas - Lefkas

- Jour 1 : LEFKAS - MEGANISSI (11 MN)
 Jour 2 : MEGANISSI-SIVOTA -.- KEFALONIA (fiskardo) (17 MN)
 Jour 3 : (Kefalonia) FISCARDO - FORT ASSOS - AG. KIRIAKI - ATHERAS - ARGOSTOLI (9 MN)
 Jour 4 : ARGOSTOLI - AG. NIKOLAOS/ZAKINTHOS (28 MN)
 Jour 5 : AG. NIKOLAOS - KALAMAKI (25 MN)
 Jour 6 : KALAMAKI - ZAKINTHOS TOWN (13 MN)
 Jour 7 : ZAKINTHOS - KEFALONIA/POROS (23 MN)
 Jour 8 : KEFALONIA/POROS - SAMI (12 MN)
 Jour 9 : SAMI-AG.EUFIMIA - AG.ANDREAS (ITHAKI) (10 MN)
 Jour 10 : AG.ANDREAS - PER.PIGADI - VATHI (10 MN)
 Jour 11 :VATHI-KIONI - FRIKES - AG. NIKOLAOS (11 MN)
 Jour 12 : AG.NIKOLAOS - ATOKOS - KASTOS (16 MN)
 Jour 13 : KASTOS - KALAMOS - LEFKAS (13 MN)

Equipements des Ports & Marinas dans les îles Grecques

					
LES SPORADES			LES CYCLADES		
Alonissos	✓	✓	Amorgos	✓	✓
Alonissos (Patitiri)	✓	✓	Astipalea	⊘	✓
Alonissos (Steni Vala)	⊘	✓	Folegandros	✓	✓
Kira Panagia (Pelagos)	⊘	⊘	Ios	✓	✓
Planitis	⊘	⊘	Kea	✓	✓
Peristera	⊘	⊘	Kithnos	✓	✓
Skiathos	✓	✓	Milos	✓	✓
Skopelos	✓	✓	Mykonos	✓	✓
Skopelos (Hora)	⊘	⊘	Paros	✓	✓
Skopelos (Loutraki - Glossa)	⊘	✓	Rinia	⊘	⊘
Skopelos (Agnondas)	⊘	✓	Serifos	✓	✓
Skantzoura	⊘	⊘	Sifnos	✓	✓
Skyros	✓	✓	Skinoussa	⊘	✓
Trikeri	⊘	⊘	Syros	✓	✓
			Thira (Santorini)	✓	✓
LES IONIENNES			Tinos	✓	✓
Paxos	✓	✓			
Anti Paxos	⊘	⊘	LE DODECANESE		
Atakolo	⊘	⊘	Arki	⊘	⊘
Ithaka	✓	✓	Fourni	⊘	✓
Keffalinia	✓	✓	Gaidaros	⊘	⊘
Kerkyra	✓	✓	Kalimnos	✓	✓
Levkas	✓	✓	Khalkis	✓	✓
Parga	✓	✓	Kos	✓	✓
Petalas	⊘	⊘	Leros	✓	✓
Preveza	✓	✓	Nisiros	⊘	✓
Zakynthos	✓	✓	Patmos	✓	✓
LE GOLFE SARONIQUE & LE PELOPONESE			Rhodes	✓	✓
Athens / Kalamaki	✓	✓	Samos	✓	✓
Egina	✓	✓	Symi	✓	✓
Hermioni	✓	✓	Tilos	⊘	✓
Hydra	⊘	✓			
Kiladia	✓	✓			
Leonidion	✓	✓			
Nauplie	✓	✓			
Palaia Epidavros	✓	✓			
Spetses	✓	✓			
Poros	✓	✓			

Ayez un comportement responsable !

Informez votre équipage sur la durée de biodégradation des déchets en mer

Cigarette
sans filtre
3 mois



Mouchoir
en papier
3 mois



Pelure de fruits
3-6 mois



Journal
3-12 mois

News

Allumette
6 mois



Filtre de ciga-
rette
1-2 ans



Chewing-gum
5 ans



Boite en alumi-
nium

10
100
ans



Briquet
en plastique
**100
ans**



Gobelet
en plastique
**100-1000
ans**



Sac en plastique
**100-1000
ans**



Polystyrène
1000 ans



Carte
téléphonique
1000 ans



Verre
**4000
ans**



**Ensemble,
protégeons la mer !**


Moorings

Les Plus Belles Vacances à la Voile



Propriété Plaisance

- ✓ Naviguez dans plus de 35 Destinations
- ✓ Revenus fixes et garantis
- ✓ Aucuns frais d'exploitation
- ✓ Maintenance Professionnelle
- ✓ Bateaux Suréquipés

Propriétaire d'un voilier Moorings, quel que soit le port d'attache de votre voilier, vous naviguez partout dans le monde.

En profitant de nombreuses semaines de navigation par an, vous n'irez jamais deux fois au même endroit !

Visitez www.moorings.fr pour avoir plus d'information ou demander une brochure !


Moorings
PROPRIÉTÉ PLAISANCE