

BASISFÜHRER 2010

# GRIECHENLAND

ATHEN, KOS & LEFKAS



  
**Moorings**

*Weltweit Segelurlaub der Extraklasse*

# MOORINGS BASISFÜHRER

*Lieber Moorings-Charterer,*

*wir danken Ihnen, dass Sie Moorings für Ihren Segeltörn gewählt haben, und senden Ihnen noch einige Unterlagen für Ihren Törn in **Griechenland**.*

*Wir haben uns bemüht, wichtige Informationen, Adressen, Ratschläge oder einfach nur Wissenswertes für Sie zu sammeln, damit Ihr Urlaub wirklich erholsam wird.*

*Falls Sie noch mehr Informationen erhalten wollen, steht Ihnen das Moorings-Team jederzeit gerne zur Verfügung.*

*Wir freuen uns darauf, Sie in Griechenland begrüßen zu dürfen, und verbleiben bis bald mit den besten Grüßen,*

*Ihr Moorings-Team*

## WICHTIG

**Die Crewliste, den Segelerfahrungsnachweis und eine Kopie Ihres Segelscheins (falls Sie zum ersten Mal mit Moorings chartern) schicken Sie bitte spätestens 3 Wochen vor Reiseantritt an Ihre Moorings-Agentur zurück. Legen Sie bitte auch Ihre Proviantliste bei, falls Sie Moorings die Verpflegung an Bord anvertraut haben. Ihre Ankunftszeit sollten Sie uns ebenfalls rechtzeitig vor Ihrer Charter mitteilen, damit sich die Basis darauf vorbereiten kann.**

*Bem.: Die Angaben dieser Unterlagen sind mit viel Sorgfalt überprüft worden, dienen aber einzig und allein als Zusatzinformationen und ziehen uns im Falle von Unrichtigkeiten nicht zur Verantwortung.*

# INHALT

## I. DIE BASIS IN ATHEN

- Adresse und Plan	Seite 3
<b>I.1. Die Anreisemöglichkeiten</b>	<b>Seite 4</b>
<b>I.2. Infrastruktur in ATHEN</b>	<b>Seite 5</b>
- Verpflegung	Seite 5
- Banken und Wechselstuben	Seite 5
- Hafenamt / sanitäre Einrichtungen	Seite 5
- Treibstoff	Seite 5
- Elektrizität	Seite 5
- Eis	Seite 5
- Parkplätze	Seite 5
- Fremdenverkehrsbüro	Seite 5
- Hotels	Seite 6
- Liegeplätze	Seite 7
- Fauchen/Schnorcheln	Seite 7
- Post und Fernmeldeamt	Seite 7
- Restaurants	Seite 7
- Mobiltelefon	Seite 7

## II. DIE BASIS AUF KOS

- Adresse und Plan	Seite 8
<b>II.1. Die Anreisemöglichkeiten</b>	<b>Seite 9</b>
<b>II.2. Die Infrastruktur auf KOS</b>	<b>Seite 10</b>
- Verpflegung	Seite 10
- Banken und Wechselstuben	Seite 10
- Sanitäre Einrichtungen	Seite 10
- Treibstoff	Seite 10
- Elektrizität	Seite 10
- Eis	Seite 10
- Fremdenverkehrsbüro	Seite 10
- Hotels	Seite 11
- Parkplätze	Seite 11
- Liegeplätze	Seite 11
- Fauchen/Schnorcheln	Seite 11
- Post und Fernmeldeamt	Seite 11
- Restaurants	Seite 11
- Notfälle	Seite 11
- Mobiltelefon	Seite 11

## III. DIE BASIS AUF LEFKAS

- Adresse und Plan	Seite 12
<b>III.1. Die Anreisemöglichkeiten</b>	<b>Seite 13</b>
<b>III.2. Die Infrastruktur auf LEFKAS</b>	<b>Seite 14</b>
- Verpflegung	Seite 14
- Banken und Wechselstuben	Seite 14
- Sanitäre Einrichtungen	Seite 14
- Treibstoff	Seite 14
- Elektrizität	Seite 14
- Eis	Seite 14
- Fremdenverkehrsbüro	Seite 14
- Hotels	Seite 15
- Parkplätze	Seite 15
- Liegeplätze	Seite 15
- Fauchen/Schnorcheln	Seite 15
- Post und Fernmeldeamt	Seite 15
- Restaurants	Seite 15
- Notfälle-Krankenhäuser	Seite 15
- Mobiltelefon	Seite 15

## IV. IM FALLE EINER "ONE - WAY" - VERBINDUNG ZWISCHEN DEN BASEN

	Seite 16
--	----------

## V. IHR SEGELTÖRN

<b>V.1. Die Übernahme</b>	<b>Seite 17</b>
- Der Check-In	Seite 17
- Ankunft	Seite 17
- Formalitäten	Seite 17
- Navigationsanweisung	Seite 17
- Inventar / Eincheck	Seite 17
- Bordausstattung	Seite 17
<b>V.2. Während des Törns</b>	<b>Seite 18</b>
- Pannenhilfe	Seite 18
- Verpflichtungen & Verantwortung des Charterers	Seite 18
- Notruf	Seite 18
- Charter mit Skipper	Seite 18
<b>V.3. Die Rückkehr</b>	<b>Seite 19</b>
- Ankunftszeit	Seite 19
- Rückgabebestimmungen	Seite 19
- Rückgabekontrolle	Seite 19
- Kostenverrechnung	Seite 19
- Beanstandungen	Seite 19
<b>V. 4. Die örtlichen Segelbestimmungen</b>	<b>Seite 19</b>
- Gefahren	Seite 19
- Betonung	Seite 20
- Gezeiten	Seite 20
- Häfen & Marinas	Seite 20
- Wetterdienst	Seite 20
- Zonenbeschränkungen	Seite 21
- Winde	Seite 21
- Tiefseetauchen	Seite 21
- Segeln in der Türkei	Seite 21

<b>VI. ALLGEMEINE INFORMATIONEN ÜBER GRIECHENLAND</b>	Seite 22
<b>VII. WIR SCHÜTZEN DAS MEER</b>	Seite 23
<b>VIII. MOORINGS STANDARDINVENTAR</b>	Seite 24
<b>IX. ROUTENVORSCHLÄGE</b>	Seite 25

# I. DIE BASIS IN KALAMAKI

Unser Basisleiter **Nikos Dritsakos** und sein Team stehen Ihnen gerne zur Verfügung.

## Kundenempfang

Marina Alimos

17455 - Kalamaki

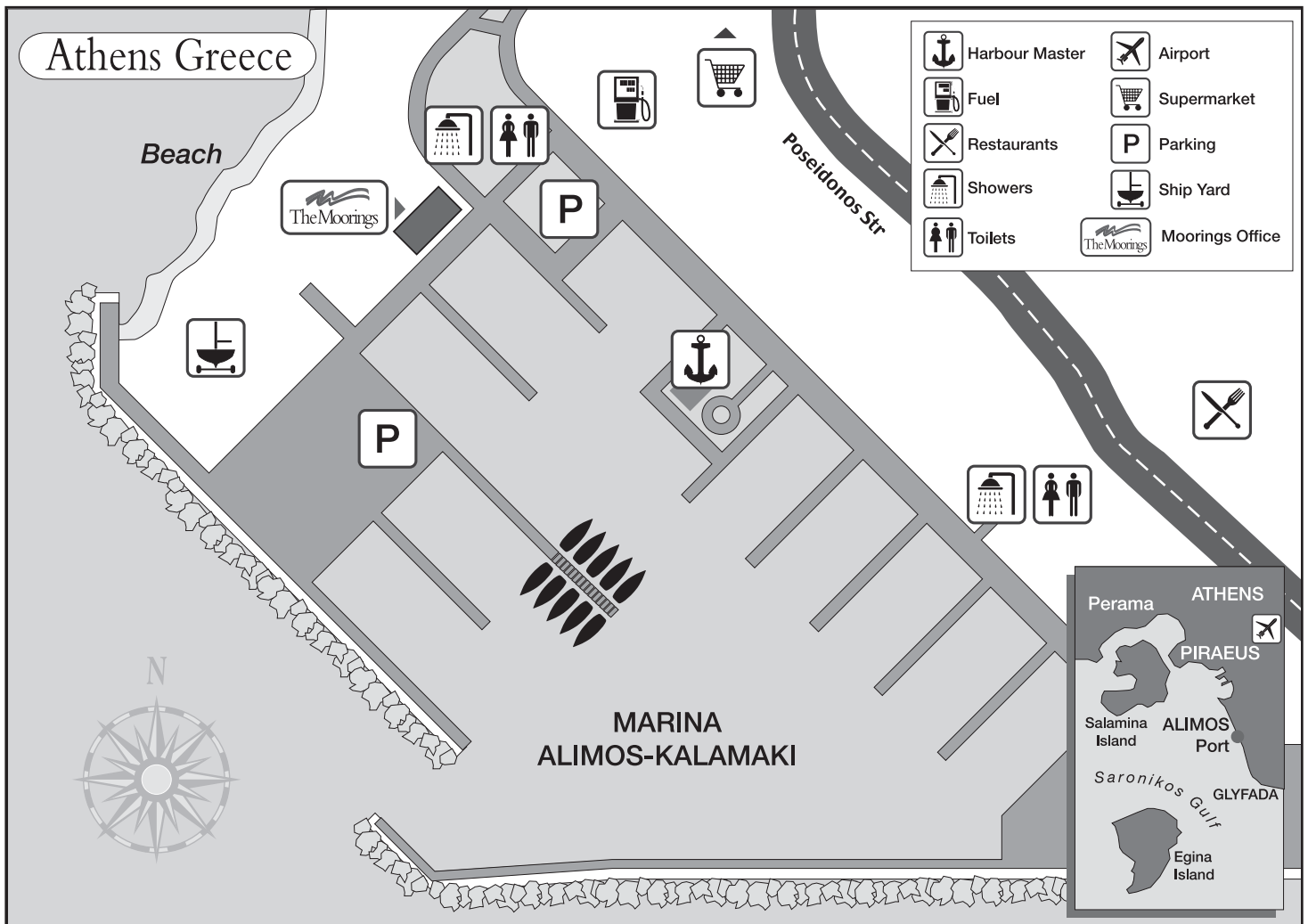
Athen- Griechenland

☎(Mobil): +30 697 271 12 75

**Von Montag bis Donnerstag : 9h/18h**

Freitag & Samstag : 9h/20h30

Sonntag : 9h/14h



Kostas Koulikourdis

## Moorings Operations Manager

1-2 Possidonos Ave

17561 Paleo Phaliron

Athen- Griechenland

☎ +30 210 983 84 11 oder +30 210 981 18 20

Fax :+30 210 984 39 89 oder +30 210 982 57 01

☎ (Mobil) +30 697 271 12 74

Von Montag bis Freitag 9h/17h

## I.1 ANREISEMÖGLICHKEITEN ZUR BASIS IN ATHEN



### ANREISE PER FLUGZEUG : VOM FLUGHAFEN ZUR BASIS

Der Flughafen von Athen SPATA " Eleftherios Venezolos (internationale und nationale Flüge) befindet sich im Nordosten der Stadt in Spata, ca. 35 km von der Basis entfernt. Der Transfer dauert ungefähr 45 Min.

Moorings Service:

Gerne organisiert Moorings Ihren Transfer vom Flughafen zur Basis. Bitte reservieren Sie rechtzeitig bei Ihrem Moorings Buchungsbüro.



### STADTBUS

Der Stadtbus N° E96 befährt die Strecke Flughafen Spata- Piräus. Die Bushaltestelle an der Marina heißt EDEM. (Busticket 3€ pro Person.)



### ANREISE VON PATRAS

#### Mit dem Auto

Folgen Sie den Schildern Richtung Korinth, Athen und Piräus. Von Piräus aus sind es noch ca. 10 km entlang der Uferstraße Richtung Paleo Phaliron und Kalamaki. Die Einfahrt zur Alimos Marina befindet sich an der Poseidonos Av. 70 (auf der rechten Seite an der Shell-Tankstelle). Den Moorings Empfang finden Sie nach ca. 200 m (siehe Detailplan).

#### Mit dem Bus

Täglich fahren Busse (von 06:00 – 21:30 Uhr) von Patras nach Athen (Kifissos). Das Ticket kostet 17€ pro Person.



### TAXI (maximal 3 Personen)

Ungefähr 30€

Der Transfer dauert ungefähr 45 min

☎ 210 960 56 00-5 Glyfada Taxi Office

☎ 210 924 30 51 "Athena" Taxi Office



### MIETWAGEN

Gerne organisiert Moorings einen Mietwagen (National / Alamo) bei Ihrer Ankunft am Flughafen oder an der Basis. Reservierung bei Ihrer Moorings Agentur oder direkt an der Basis.

Hertz : ☎ 210 961 36 25 et 981 37 01

Avis : ☎ 210 322 49 51 – 8

Budget : ☎ 210 922 66 66 / 961 36 34 / 988 37 92

Europcar : ☎ 210 960 46 66

## Nützliche Informationen für Ihre Reise

Information ☎ 131 Touristenpolizei ☎ 171



### FLUGGESELLSCHAFTEN (die Vorwahl für alle Telefonnummern in Athen lautet 210)

	Reservierung	Flughafen
· Olympic Airways	☎ 210 966 66 66	☎ 0801- 44444
· Air France	☎ 210 960 11 00	☎ 210 353 03 80
· American Airlines	☎ 210 325 50 63-5	☎ 210 353 03 76-7
· British Airways	☎ 210 890 66 66	☎ 210 353 11 65
· Delta Airlines	☎ 00800-44 129 506	☎ 210 353 11 50
· Lufthansa Airlines	☎ 210 617 52 00	
· SAS Scandinavian Airlines	☎ 210 361 39 10	
· Alitalia	☎ 210 998 88 95	☎ 210 353 42 84
· Iberia	☎ 210 323 45 23-6	☎ 210 353 34 41-2
· Aegean	☎ 210 998 83 03-0	☎ 210 353 42 89 -92

### FÄHRE

Fähre und Flying Dolphins alle ziele :

Minoan Lines

☎ 210 419 90 00

www.dolphins.gr

AC Ferries

☎ 210 383 25 45

www.ferries.gr/gaferries

### VERKEHRSBÜRO

HTG

☎ 210 924 89 90

info@htg.gr

33 dionysiou Areopagitou St - 11742 Athens

## I.2 DIE INFRASTRUKTUR DER BASIS VON KALAMAKI

Seit über **15 Jahren** gibt es die Moorings Basis in der Kalamaki - Marina. Die Marina liegt vor den Toren Athens, in Reichweite aller Sehenswürdigkeiten. Planen Sie unbedingt einen Besuch des Olympischen Dorfes, des Künstlerviertels und der zahlreichen kulturellen Sehenswürdigkeiten. Entdecken Sie die Akropolis und streifen Sie durch die Nachbarviertel, die anlässlich der Olympischen Spiele restauriert wurden. Eine neue Straßenbahn bringt Sie in 15 Minuten vom Moorings Dock zur Akropolis. Genießen Sie das Ambiente auf der Terrasse einer typischen Taverne in der Altstadt Plaka und spüren Sie die pulsierende Kraft der Stadt, in der Moderne und Antike einen aufregenden Gegensatz bilden.

### VERPFLEGUNG

Moorings kann auf Wunsch gerne für Sie die Verpflegung übernehmen. In diesem Fall bitten wir Sie, uns Ihre Bestellung bis spätestens 3 Wochen vor Reiseantritt zu schicken, damit die Basis nach Ihrer Ankunft alles an Bord liefern kann. Sie können somit die Einkäufe kontrollieren und den Lieferanten direkt bezahlen.

*Achtung! Fahrende Händler bieten in der Marina Lebensmittel zum Verkauf an. Moorings kann Ihnen jedoch keinen dieser Händler empfehlen*

### Marinopoulos:

**70 Ave. Poseidonos - 17562 -Paleo Phaliron**

☎ 210 988 88 48 - 800 m von der Basis entfernt, Montag bis Freitag von 8.30 bis 20.00 Uhr und Samstag von 8.30 bis 18.00 Uhr.

Sie können mit Bargeld, Visa oder Mastercard bezahlen. Sie müssen mit einer Lieferfrist an Bord von zwei bis drei Stunden rechnen.

**Beachten Sie: nach 18.00 Uhr finden keine Lieferungen mehr statt.**



### BANKEN UND WECHSELSTUBEN

Banken: von Montag bis Donnerstag von 8.00 bis 14.00 Uhr, Freitag von 8.00 bis 13.30 Uhr geöffnet  
Es ist am einfachsten, bei Ihrer Ankunft sofort am Flughafen das nötige Geld zu wechseln.

Geldautomaten:

Visa: Kreditbank 70 Poseidonos Av (gegenüber der Marinaeinfahrt).

Master Card & Visa: "Nationalbank" Achilleos St



### HAFENAMT/ SANITÄRE EINRICHTUNGEN

Das Hafenamts befindet sich auf dem Hauptkai der Marina (**Kai 5**).

Die sanitären Einrichtungen der Marina liegen in der Nähe des Moorings Büros. Durchgehend geöffnet.



### 220 ELEKTRIZITÄT

Alle Yachten der Exclusive Line sind mit 220-V-Steckdosen ausgestattet; leider aber sind in Griechenland die Anlegepontons der Marinas und der Häfen nur selten mit Landanschluss versehen.

### DIE SEHENSWÜRDIGKEITEN VON ATHEN

Die Öffnungszeiten der Museen und archeologischen Ausgrabungen sind von 08:30 bis 15:00 Uhr. Im Sommer sind die berühmtesten Sehenswürdigkeiten bis 19h:00 Uhr geöffnet. Während der nationalen Feiertage und einen Tag pro Woche (meist Montag) sind sie geschlossen. Weitere Informationen erhalten Sie bei der 24 Stunden Hotline: 171

#### Die Plaka

Die Altstadt von Athen befindet sich unterhalb der Akropolis : Sie finden dort eine große Anzahl von Tavernen, Souvenirläden und Antiquitäten Händlern.



### TREIBSTOFF

Ihr Boot wird Ihnen vollgetankt übergeben. Das Auffüllen des Dieseltanks bei Yachtrückgabe ist in der **Charterpauschale** enthalten.



### EIS

Die Moorings Segelyachten sind mit einem 12V Kühlschrank ausgestattet und mit Eis gefüllt, wenn Sie die Yacht übernehmen.



### PARKPLÄTZE

In der Marina, unweit von den Moorings Büros bestehen kostenlose Parkmöglichkeiten (nicht bewacht).



### FREMDENERKEHRSBÜRO

[www.gnto.gr](http://www.gnto.gr)

Verkehrsbüro von Athen - 7, Tsoha St - Athen

☎ 210 870 70 00 - e-mail : [info@gnto.gr](mailto:info@gnto.gr)

Verkehrsbüro am Intern. Flughafen

☎ 210 353 04 45-8

## HOTELS

### \*\*\*\* Metropolitan Hôtel

Beschreibung : Das Metropolitan Hotel Athen liegt in Paleo Faliron, zwischen Piräus und dem „Constitution Square“, in der Nähe der Marina. Adresse: Poseidon Av. 72

Service : Klimaanlage, Heizung, Minibar, Satellitenfernsehen und Nintendo Spieleinrichtung in allen Zimmern, 2 Bars, 2 Restaurants, Dachrestaurant, Kaffeebar, Zimmerservice, 6 Besprechungsräume für 5 – 500 Personen, Schwimmbad, SnackBar, Parkplätze, kostenloser Bus ins Stadtzentrum von Athen.

☎ 210 947 10 00

Fax : 210 947 11 10

### \*\*\*\* Hôtel Grande Bretagne

Beschreibung: Das Hotel Grande Bretagne ist das schönste Luxushotel von Athen. Es liegt im Herzen der Stadt direkt am „Constitution Square“ neben dem Parlamentsgebäude.

Service: großzügige Deluxe-Zimmer, Wellness- / Fitnesscenter mit Jacuzzi, Hallenbad, Restaurant und Terrasse mit Blick auf die Akropolis.

☎ 210 333 00 00

Fax : 210 333 02 00

### \*\*\* Poseidon

Beschreibung : An der Wasserfront in Paleo Phaliro, 2 Min. von der Alimos Marina und von Kalamaki entfernt, ca. 35 Min. von Athen Zentrum.

Service: Zimmer mit Bad, Klimaanlage, Fernsehen, Telefon Direktwahl, Tresor, 2 Schwimmbäder mit Bars, Taverne mit Bar am Strand.

☎ 210 987 20 00

Fax : 210 982 92 17

### \*\*\*\*\* Sofitel Airport

Beschreibung : direkt am Flughafen gelegen

Service: Klimaanlage, Satellitenfernsehen, Telefon Direktwahl, Minibar, Fön, Internetzugang, Tresor, Zimmerservice, Hallenbad, Wellness- un Fitnesscenter, Restaurant, Bar.

☎ 210 354 40 00

Fax : 210 354 44 44

### \*\*\* Four Season Hotel

Beschreibung : Das Hotel befindet sich im Herzen von Glyfada gegenüber des Strandes, 5km von der Mooringsbasis entfernt, 10 km vom Stadtzentrum von Athen, 1km vom Golf Club, 25 min vom Flughafen und in unmittelbarer Nähe der Trambahn.

Service: neu renovierte Suiten mit einer wundervollen Aussicht auf den Saronischen Golf, alle Zimmer mit Klimaanlage und Fernsehen versehen. Room Service, Minibar, Jacuzzi, und Fön. Minibar und Restaurant für Frühstück, Mittagstisch und Abendessen.

☎ 210 894 22 11-13 Fax: 210 894 42 66



## HAFENPLÄTZE

Für die Moorings Yachten sind Plätze am Ende des **Kais Nr. 2**, nur 300 Meter vom Empfang entfernt, reserviert. Sowohl für die erste als auch die letzte Nacht im Hafen steht Ihnen ein Platz zur Verfügung.



## POST & FERNMELDEAMT

Nur 1800 Meter von der Basis entfernt (dem Meer folgend) befindet sich eine Post, 48 Avenue Poseidon, welche von Montag bis Freitag von 7.30 bis 13.30 Uhr geöffnet ist. In der Marina können Sie mehrere öffentliche Telefonkabinen (mit Telefonkarte) finden. Sowohl Telefonkarten als auch Briefmarken werden am Kiosk (Periptero) verkauft. Nur 500 Meter von der Basis entfernt, am Meer, auf der Avenue Poseidon, befindet sich ein Kiosk (täglich von 8.30 bis 22.00 Uhr geöffnet).

## MOBILTELEFON

Das Mobiltelefonnetz ist in Griechenland hervorragend ausgebaut. Sie können Ihr eigenes Handy benutzen. Bitte erkundigen Sie sich bei Ihrem Anbieter nach dem entsprechenden griechischen Netz, das unterstützt wird. Sie haben auch die Möglichkeit, ein Handy vor Ort zu mieten.

## SCHNORCHELN

Damit Sie sich Gepäck sparen können, stellt Ihnen Moorings kostenlos eine Schnorchelausrüstung (Flossen, Maske und Schnorchel) an allen Basen zur Verfügung. Sie finden die Ausrüstung an Bord. Wenn Sie nicht die passende Flossengröße vorfinden, wenden Sie sich bitte an unseren Customer Service, der Ihnen die Flossen je nach Verfügbarkeit umtauscht. Scuba Diving unterliegt strikten Auflagen in Griechenland. Wir empfehlen Ihnen daher, dass Sie bereits vor Ihrer Anreise einen Tauchausflug mit einem lokalen Tauchclub vereinbaren :

**Scuba Diving** - 33 Vas. Pavlou Street-18533

Piraeus ☎ 210 411 90 92 Fax 210 411 99 67



## RESTAURANTS

**Vassilis** - 3 Davakis und Komninou Street

Kalamaki / ☎ 210 983 92 50

Griechische Taverne, 800 Meter von der Basis entfernt (±19€/Pers.)

**Il Fungo** - 68, Poseidon Avenue - Paleo Phaliron

☎ 210 981 67 65

Italienisches Restaurant, 800 Meter von der Basis entfernt (±21€/Pers.)

**Dionisos-zonar's** - gegenüber der Akropolis

☎ 210 923 31 82 und 210 923 19 36

Griechische Fisch- und Fleischspezialitäten (±32€/Pers.)

**Kaldera** - Poseidon Avenue - Paleo Phaliron

☎ 210 982 96 47 und 210 983 96 36

Griechische Fisch- und Fleischspezialitäten (± 32€/Pers.)



## II. DIE BASIS AUF KOS

Unser Basisleiter **Christos Mylonas** und sein Team stehen Ihnen gerne zur Verfügung.

### **Kunden-Empfangsbüro**

Marina KOS

G. Papandreou Str.,

85300 Kos, Griechenland

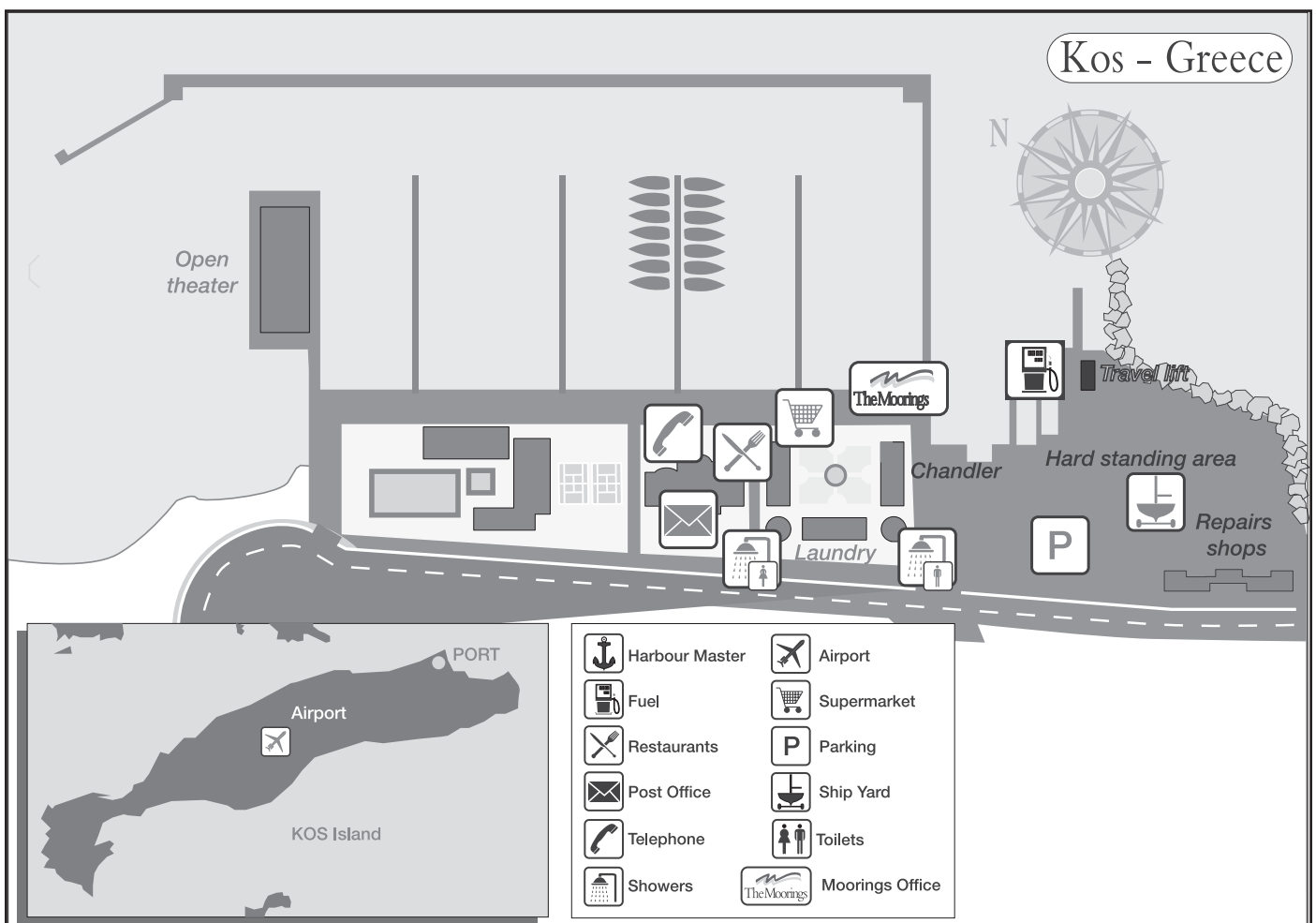
☎: +30 224 202 71 15 - Fax: +30 224 202 71 16

☎ (Mobil): +30 694 640 94 82

Von Montag bis Donnerstag : 9.00 -17.00 Uhr

**Freitag und Samstag : 9.00 - 18.30 Uhr**

Sonntag : 9.00 -14.00 Uhr



### **Brad Trusler**

#### **Moorings Operations Manager**

Vounaki Marina, Paleros

AK 30012, Griechenland

☎ +30 26430 42133

☎ (Mobil) +30 6944 671 894

Von Montag bis Freitag 9h/17h

## II.1 ANREISEMÖGLICHKEITEN ZUR BASIS VON KOS



### ANREISE PER FLUGZEUG

Flughafen von Kos liegt **26 km** von der Basis entfernt im Süden der Insel.

Moorings Service.

Gerne organisiert Moorings Ihren Transfer vom Flughafen zur Basis und zurück. Reservierung bitte über Ihr Moorings Buchungsbüro oder über die Basis.



### TAXIS

☎ 224 202 27 77 oder ☎ 224 202 33 33  
Taxis sind normalerweise am Flughafen verfügbar.  
Die Fahrt dauert ca. **30 Minuten** und kostet ungefähr 30 - 35€.  
Wir empfehlen Ihnen diese Transfermöglichkeit.  
Keine Reservierung notwendig.



### MIETWAGEN

Gerne organisiert Moorings einen Mietwagen bei Ihrer Ankunft am Flughafen oder an der Basis. Reservierung über Ihr Moorings Buchungsbüro oder direkt an der Basis für die Rückreise.

· **Hertz** ☎ 224 202 80 02

· **Budget** : ☎ 224 202 29 97

· **Avis** ☎ 224 202 42 72

· **Europcar** ☎ 224 202 40 70

(224 205 18 98 Flughafen)

· **Alpha** ☎ 224 204 95 13-5 (in der Marina )

Rollervermietung ca 100 m vom Moorings

Empfangsbüro entfernt

Suzuki- Dino ☎ 224 202 59 04 - 58 Artemisas St.



### ANKUNFT PER FÄHRE

Die Fähren von Rhodos, Bodrum oder Athen kommend legen auf dem Ostkai, bei der Hafeneinfahrt, nur 600 m von der Basis entfernt an.



## NÜTZLICHE INFORMATIONEN FÜR IHRE REISE



### FLUGGESELLSCHAFTEN

Tägliche Inlandsflüge der Olympic Airways und internationale Charterflüge landen am gleichen Flughafen.

· Flughafen von Kos ☎ 224 205 15 67 · SAS Scandinavian ☎ 224 202 62 03

· Olympic Airways ☎ 224 202 83 31 · Australia Airline ☎ 224 202 99 95

· LTU ☎ 224 204 17 71

Condor, Aerolloyds, Air UK, Leisure, Sobel Air, Germania, Air Europa, Air Belgium, Deutsche BA, Conair.

☎ 224 202 28 71 (Plotin Tours Agency)

Air 2000, Britannia, Air Tours, Maersk Air, Martinair, Braathens SAFE, Sterling, Balair CTA, Sabre, Crossair, CSA.

☎ 224 202 33 27 (Karis Travel Agency)

Finnair, Lauda Air ☎ 224 202 23 40 (V Tours Agency )

### FÄHREN UND FLYING DOLPHINS

Naval ☎ 224 202 86 49 (Über eine Agentur direkt in der Marina möglich)

Mourati Tours 224 202 54 14 (City-Center-Agency)

Blue Star Ferries 224 202 89 14 (Fährlinie Pireas-Rhodos)

Catamarans Ferries 224 202 85 45 (Fähren Kos-Dodekanes)

### FÄHRE

Der Hafen von Kos stellt täglich eine Verbindung zwischen Kos und Piree oder Rhodos her.

Die Hauptinseln der Dodekanesen und er Ägäis sind von Kos aus per Schiff erreichbar.

#### Verkauf und Reservierung :

Naval ☎ 224 202 86 49 (in der Marina)

C.A.Ferries ☎ 224 202 99 00

G&A Ferries ☎ 224 202 85 45

#### Beispiel einer Verbindung:

Hydrofoil Company Dodekanesen

Kos – Rhodes / Rhodes / Kos : 08.00 und 14.30 Uhr

Die Basis ist Ihnen bei der Reservierung der Fähren behilflich.

Tägliches Hydrofoil am Morgen nach Kalymnos, Leros, Patmos, Samos und Simi.

#### Katamaran:

**Kos- Rhodos.** täglich (Mittwoch ausgeschlossen) um 16.20 Uhr.

**Rhodos-Kos** täglich (Mittwoch ausgeschlossen) um 08.30 Uhr

#### Achtung :

**Die Fahrpläne und Abfahrtszeiten dienen der Orientierung. Änderungen ohne Vorankündigung sind jederzeit möglich. Bitte lassen Sie unbedingt die Fahrzeiten in der Woche vor der Fahrt rückbestätigen. Die Basis ist Ihnen dabei gerne behilflich.**

## II.2 DIE INFRASTRUKTUR DER BASIS AUF KOS

Die zwölf Inseln (auf griech.: "Dodekanisos") liegen aneinander gereiht vor der Küste Kleinasiens. Diese Inseln waren hellenisch, römisch, byzantinisch, türkisch und italienisch, bevor sie 1948 an Griechenland angeschlossen wurden. Die Moorings Basis ist im ruhigen Teil des Hafens von Kos gelegen. Kos, im Zentrum der Inselgruppe, ist der ideale Ausgangspunkt, um Ausflüge in den Norden von Patmos, den Süden von Rhodos, den Westen der Kykladen, Santorini oder an die türkische Küste zu unternehmen. Ganz gleich für welche Destination Sie sich entscheiden, das kristallklare Wasser der Ägäis wartet auf Sie, damit Sie in Ruhe segeln, baden, faulenzen, die Sonne genießen und die geschichtsträchtigen Sehenswürdigkeiten Griechenlands bewundern können. Im Norden der Dodekanes haben Sie den Vorteil der Nähe der Inseln, deren Abstand zueinander gering ist und Sie daher alle **10 Meilen** eine Bucht oder einen Hafen finden können. Diese Gegend ist gerade für einen erholsamen Urlaub aus Segeln, Baden, Schnorcheln und Besichtigungen bestens geeignet - vor allem wenn Kinder an Bord sind, die einen unvergesslichen Badespaß in den variantenreichen Buchten nach einigen Segelstunden haben werden. Einer der großen Vorteile des Nordens von Dodekanes ist die durchschnittliche Entfernung von 10 Meilen zwischen zwei Zielpunkten. Zahlreiche Ankerplätze und moderate Winde bescheren Ihnen einen entspannten Urlaub: für einige ist es der perfekte Familienurlaub jeden Tag ein paar Seemeilen um zum nächsten Ziel zu kommen. Aber auch wenn Sie einen „Meilenfressertörn“ machen wollen, können Sie auch weiter nach Norden segeln, in die Cycladen oder in die Türkei.

### VERPFLEGUNG

Moorings kann auf Wunsch gerne die Verpflegung übernehmen. In diesem Fall bitten wir Sie, uns Ihre Bestellung **3 Wochen** vor Reiseantritt zu schicken, damit die Basis bei Ihrer Ankunft alles an Bord liefern kann. Sie können somit die Einkäufe kontrollieren und den Lieferanten direkt bezahlen. Beachten Sie, dass es auf den griechischen Inseln überall Tavernen gibt. Sie können jeden Abend hervorragende Menüs zu fairen Preisen genießen.

### Supermärkte/Einkaufsmöglichkeiten :

Kostas ☎ 224 20 3 00 55 (in der Marina)  
Visa / Master Card  
Öffnungszeiten: Freitag und Samstag, 08:00 -21:00 Uhr  
Sonntag: 08:00 Uhr bis 14:00 Uhr  
Marinopoulos (großer Supermarkt/Einkaufszentrum), ca. 5 km von der Marina entfernt, keine Lieferung  
Vassiliadis: ca. 2 km von der Basis entfernt, Lieferung möglich.  
Lidl : ca. 5km von der Basis entfernt. Keine Anlieferung



### BANKEN UND WECHSELSTUBEN

Banken: von Montag bis Donnerstag von 8.00 bis 14.30 Uhr, Freitag von 8.00 bis 14.00 Uhr geöffnet  
Es ist am Einfachsten, bei Ihrer Ankunft sofort am Flughafen das nötige Geld zu wechseln.  
In der Marina gibt es einen Geldautomaten (Visa, Master) beim Kos Hotel, 300 Meter vom Moorings Steg entfernt.



### SANITÄRE EINRICHTUNGEN

Sanitäre Einrichtungen (Toiletten und Duschen, nur für Marinagäste), befinden sich in der Marina (siehe Detailplan). Eine Wäscherei ist ebenfalls vorhanden.



### EIS

Die Moorings **Segelyachten** sind mit einem 12-V-Kühlschrank ausgestattet und mit Eis aufgefüllt, wenn Sie die Yacht übernehmen. Sie erhalten zusätzlich Eis im Supermarkt der Marina von Kos.



### TREIBSTOFF

Ihr Boot wird Ihnen vollgetankt übergeben. Das Auffüllen des Dieseltanks bei Yachtrückgabe ist in der Charterpauschale enthalten. Die Tankstelle befindet sich auf der Südseite der Marina und ist täglich von 08:00 - 20:00 Uhr geöffnet.



### 220 ELEKTRIZITÄT

Alle Yachten der Exclusive Line sind mit 220-V-Steckdosen ausgestattet; leider aber sind in Griechenland die Anlege-pontons der Marinas und der Häfen nur selten mit Landanschluss versehen.



### VERKEHRSBÜRO

Verkehrsbüro von Kos ( E.O.T. ) Asti Koundourioty Street ☎ 224 202 44 60 - Fax : 224 202 11 11  
Nutzen Sie die Gelegenheit, die Sehenswürdigkeiten von Kos zu besichtigen. Viele archäologische Stätten sind leicht zu Fuß oder mit dem Fahrrad zu erreichen.

Kos bietet für jedes Alter eine Vielzahl von Sehenswürdigkeiten und Aktivitäten an. Sie sollten auch auf keinen Fall das Nachtleben verpassen.

- **Das Schloss:** Zwischen 1391 und 1395 erbaut, um Stadt und Hafen zu verteidigen. Geöffnet von 8.30 bis 15.00 Uhr, täglich außer Montag.
- **Die Platane des Hippocrates:** 2500 Jahre alt ...
- **Die Ruinen der alten Stadt,** gegründet 336 v.Chr., können Sie im Stadtzentrum und in der Hafengegend bewundern : Agora, der Tempel von Pandemos, Aphrodite und Herakles, die Reste einer christlichen Basilika ...
- **Das Xystos Stadium:** aus dem 4. Jhd. v. Chr., mit Marmorkolonnen und Mosaiken geschmückt.
- **Die heißen Bäder:** zwischen dem Nympheum und dem Stadium von den Römern erbaut.
- **Odeon :** 1929 im Süden von den Italienern entdeckt.
- **Das Casa Romana:** restaurierte römische Villa in der Nähe des Odeon, im Stil von Pompeii mit einem Atrium.
- **Asklépiéion:** Erstes medizinisches Institut, von Hippokrates gegründet, 4 km von der Basis entfernt (mit dem Fahrrad besuchen).
- **Das archäologische Museum :** im Stadtzentrum, Eleftheria Platz, stellt unter anderem auch viele Statuen, die auf der Insel gefunden wurden, aus. Geöffnet von 8.30 bis 15.00 Uhr, Sonntag gratis, Montag geschlossen.

## HOTELS

### \*\*\*\* Platanista

Beschreibung : 150 m vom Strand entfernt, 3 km vom Stadtzentrum Kos entfernt. Bushaltestelle nahe Hotel  
Service: großzügige Empfangshalle und Rezeption, Aufenthalts- und Fernsehraum, großes Schwimmbad,  
Gymnastikraum, Sauna, Hydro-Massage, Tennis, Volleyball, Minigolf, Tischtennis, kleiner Supermarkt, Restaurant, Bar,  
Snackbar am Pool mit traumhafter Aussicht. Klimaanlage, Zimmer mit privatem Bad, Telefon Direktwahl, Stereoanlage,  
Balkon mit Blick auf die Gärten, Kinderspielfeld

☎ 224 202 75 51 / 45 51 / 22 40

Fax : 224 202 37 27

### \*\*\*\* Kos Hotel - Apartments

Entfernung zur Basis: 200 m, Service: Aufenthaltsraum, Bar, Restaurant, Einkaufsmöglichkeit, Apartments:  
Klimaanlage, Küchenzeile, Bad, Internet, Satellitenfernsehen, Einrichtungen: Fitnessraum, Sauna, Schwimmbad,  
Internet Café

☎ 224 202 24 80/ 36 91

Fax : 224 202 58 48 e-mail : hotelkos@internet.gr

### \*\*\* Astron

Beschreibung: am Stadthafen von Kos gelegen, 300 m vom Sandstrand entfernt  
Service: Aufenthaltsraum, Bar, Poolbar, Restaurant, Fernsehraum, Schwimmbad, Wassersportmöglichkeiten, Garten,  
Musik, Telefon, Klimaanlage, Bad mit Dusche und Balkon. ☎: 224 202 37 03 Fax : 224 202 37 04

### \*\* Afendoulis

Entfernung zur Basis : 400 m, 50 m zum Strand. Service: Pension mit 20 Zimmern, einfach und sauber, familiäre  
Atmosphäre, Zimmer: Klimaanlage, TV, Internetanschluß, Frühstücksraum, Kontakt:

☎ 224 202 53 21

Fax : 224 202 57 97

e-mail : afendoulis@kos-forthnet.gr



## PARKPLÄTZE

Sie können Ihr Auto in der Marina abstellen.

## SCHNORCHELN

Damit Sie sich Gepäck sparen können, stellt Ihnen Moorings kostenlos eine Schnorchelausrüstung (Flossen, Maske und Schnorchel) an allen Basen zur Verfügung. Sie finden die Ausrüstung an Bord. Wenn Sie nicht die passende Flossengröße vorfinden, wenden Sie sich bitte an unseren Customer Service, der Ihnen die Flossen je nach Verfügbarkeit umtauscht. Scuba Diving unterliegt strikten Auflagen in Griechenland. Wir empfehlen Ihnen daher, dass Sie bereits vor Ihrer Anreise einen Tauchausflug mit einem lokalen Tauchclub vereinbaren :

**Kos Diving Center Aegean** ☎ 224 202 02 69  
Tagesausflüge werden für 35-40€/Person angeboten. Es wird Ihnen eine vollständige Taucherausrüstung zur Verfügung gestellt.

## MOBILTELEFON

Das Mobiltelefonnetz ist in Griechenland hervorragend ausgebaut. Sie können Ihr eigenes Handy benutzen. Bitte erkundigen Sie sich bei Ihrem Anbieter nach dem entsprechenden griechischen Netz, das unterstützt wird. Sie haben auch die Möglichkeit, ein Handy vor Ort zu mieten.

## NOTFÄLLE

### General Hippocratioan Krankenhaus

32 Hippocrates Street, Kos

☎ 224 202 23 00

Erste Hilfe-Versorgung ist auch in der Marina möglich.



## HAFENPLÄTZE

Es sind Hafenplätze für Moorings an einem im Norden des Beckens gelegenen Ponton reserviert. Für die erste und letzte Nacht im Hafen von Kos steht Ihnen ein Platz gratis zur Verfügung.



## POST & FERNMELDEAMT

400 m von der Basis entfernt, Vasilou Pavlou str, befindet sich ein Postamt. Geöffnet von Montag bis Freitag: 7.30 - 14.00 Uhr

Ein "Telekommunikationszentrum" (O.T.E.) finden Sie gleich in der Nähe der Post, Vironos Street 6.

In der Hafengegend können Sie auch mehrere Telefonkabinen finden. Die Telefonkarten können Sie bei nahegelegenen Kiosken kaufen. Auf Anfrage kann gerne das Faxgerät im Büro benutzt werden.



## RESTAURANTS

### **Kouros (Luxus Klasse)-**

6, Georgiou Papandreou St ☎ 224 202 52 81  
Ca. 200 m von der Basis entfernt, mit Garten, schöne Atmosphäre, Livemusik

### **Petrino (Luxus Klasse)-** 1 Rue Theologou sq

☎ 224 202 72 51

Griechische Spezialitäten (Mezes)

### **En Plo** (Cafe-Bistro) - 46, Av

Vass.Georgiou(am Eingang zur Marina gelegen)

☎ 224 202 93 43

### **Pote tin Kiriaki** (Sonntags geschlossen) -

Pissandrou St (Altstadt) ☎ 224 202 78 72

### **Nicolas**

Averof St 21 (Hafen) ☎ 224 202 30 98

# III. DIE BASIS VON LEFKAS

Unser Basisleiter **Richard Green** und sein Team stehen Ihnen gerne zur Verfügung

## **Kundenempfang**

Marina von Lefkas

Komplex Ermes

31100, Lefkas

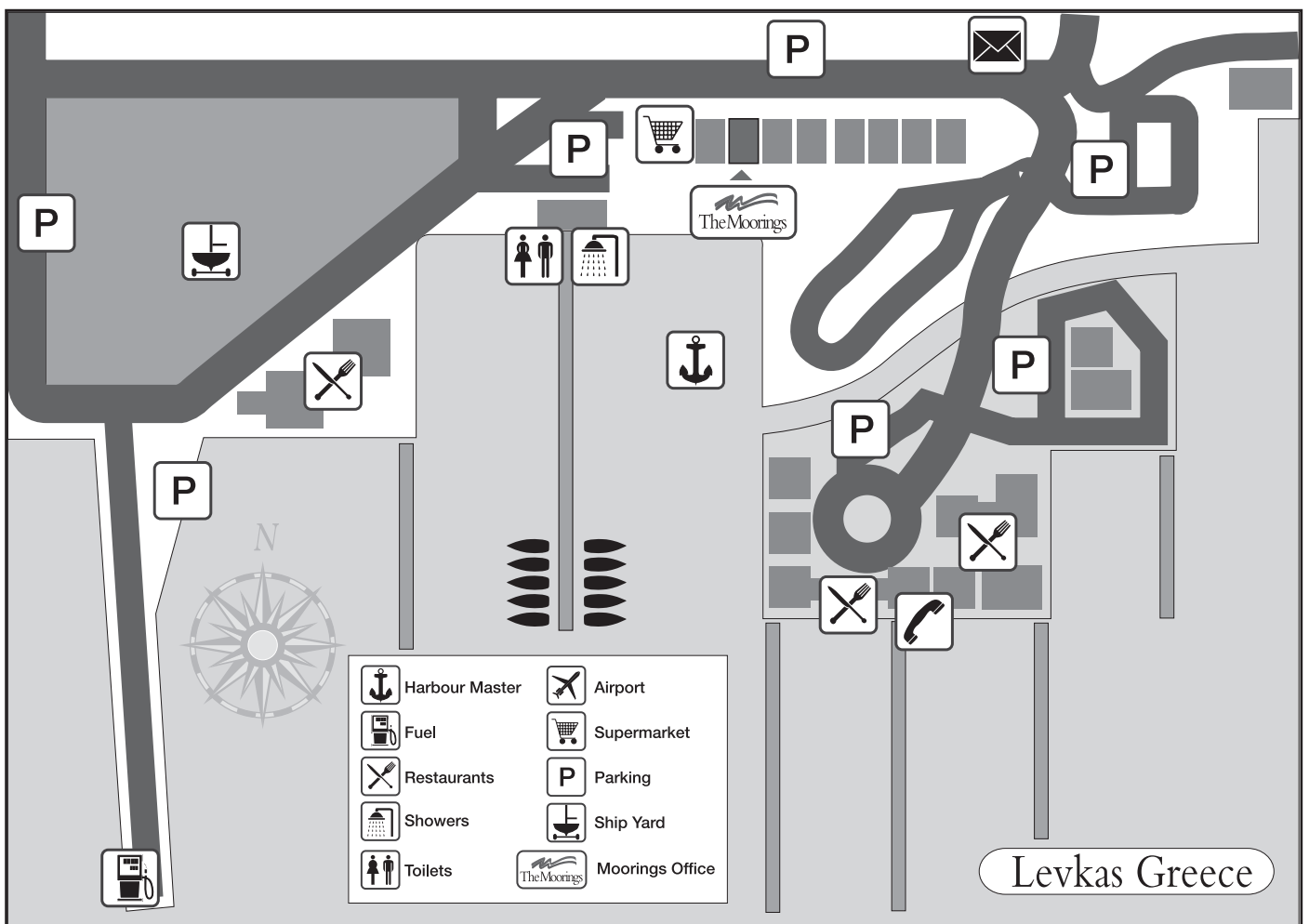
Griechenland

☎ (Mobil): +30 6908 709 430

Von Montag bis Donnerstag : 9.00 -17.00 Uhr

**Freitag und Samstag : 9.00 - 18.30 Uhr**

Sonntag : 9.00 -14.00 Uhr



## **Brad Trusler**

**Moorings Operations Manager**

Vounaki Marina, Paleros

AK 30012, Griechenland

☎ +30 26430 42133

☎ (Mobil) +30 6944 671 894

Von Montag bis Freitag 9h/17h

## III.1 ANREISEMÖGLICHKEITEN ZUR BASIS VON LEFKAS



### ANREISE PER FLUGZEUG

Der nächstgelegene Flughafen zur Insel Lefkas ist Aktion. Er liegt am Festland in der Nähe von Preveza. Zur Basis sind es ca. **25 km**



#### TAXIS

Am Flughafen stehen Taxis bereit. Die Fahrt dauert ca. **30 Minuten** und kostet ca 35€. Unter folgenden Telefonnummern ist eine Taxireservierung möglich:  
☎ 264 507 13 68 ou 693 240 31 17 (portable)  
☎ 264 502 22 15 / 28 38 / ☎ 694 451 30 91  
Radio Taxi ☎ 242 702 44 61  
Gerne können Sie auch über unsere Basis ein Taxi bestellen.

#### ANREISE

##### Athen

Von Athen bis zur Basis von Lefkas sind es ca. **385 km** (ungefähr **5 Stunden**)

Reservierung über Ihr MooringsVerkaufsbüro oder an der Basis direkt für die Rückreise.

##### Igoumenitsa

Es gibt täglich Fährverbindungen zwischen Italien und Igoumenitsa oder Patras. Igoumenitsa ist näher bei Lefkas. Es gehen keine Fähren von Igoumenitsa nach Lefkas, Sie können aber ein Taxi nehmen (1 1/2 Stunden).



#### BUS

Eine Busverbindung besteht zwischen Athen und Lefkas. Täglich - Abfahrt: 7.00 Uhr, 13.00 Uhr, 16.30 Uhr und 20.30 Uhr. 32€ pro Person - **5 bis 6 Stunden - 385 km**



#### MIETWAGEN

Die wichtigsten Autovermieter sind am Flughafen vertreten.

Ein Mietwagen kann von der Basis auf Anfrage organisiert werden.

Budget ☎ 264 502 52 74, 264 502 56 43

Europcar ☎ 264 502 35 81



#### FÄHRE

Für weitere Informationen über Fährverbindungen zu den Ionischen Inseln:  
Athos Travel ☎ 264 509 21 85  
Lazarata Travel ☎ 264 502 58 45  
Faturos Travel ☎ 264 502 53 40  
Port Authorities ☎ 264 502 23 22



## NÜTZLICHE INFORMATIONEN FÜR IHRE REISE



### FLUGGESELLSCHAFTEN (die Vorwahl für Athen lautet 210)

#### Reservierung

· Aktion Airport	
· Olympic AirwaysLefkas	☎ 264 502 28 81/264 502 51 77
· Olympic Airways	☎ 966 66 66
· Air France	☎ 960 11 00
· American Airlines	☎ 325 50 63-5
· British Airways	☎ 890 66 66
· Delta Airlines	☎ 00800-44129506
· Lufthansa	☎ 617 52 00
· SAS Scandinavian Airlines	☎ 361 39 10
· Alitalia	☎ 998 88 95
· Iberia	☎ 323 45 23-6

#### Flughafen

☎ 268 202 23 55
☎ 0801- 44444
☎ 353 03 80
☎ 353 03 76-7
☎ 353 11 65
☎ 353 11 50
☎ 353 42 84
☎ 353 34 41-2

## III.2 BASISEINRICHTUNGEN IN LEFKAS

Die weißen Kreideklippen an der Südspitze sind die Namensgeber der Insel Lefkas. Der Legende nach hat hier die Dichterin **Sapho** ihrem Leben ein Ende gesetzt. Das erste Lebenszeichen auf der Insel reicht über 8000 Jahre zurück. Nach venezianischer, türkischer und französischer Herrschaft gehört Lefkas seit 1864 zu Griechenland. Lefkas ist ein guter Ausgangspunkt für einen Segeltörn in die ionische Inselwelt. Die Distanzen zum nächsten Ankerstop sind kurz, die Gewässer durch die Inseln gut geschützt, so daß auch im Sommer ein gemäßigter Wind viel Segelfreude bereitet. Das Revier bietet landschaftlich viele Reize und nicht zuletzt hat **Odysseus** nach seiner langen Irrfahrt auf der Insel Ithaka seine große Liebe Penelope gefunden. Die Moorings Basis in Lefkas befindet sich in der neuen Marina südlich der Stadt entlang des Kanals. Sie ist ruhig gelegen, modern ausgestattet und bietet alle Annehmlichkeiten für einen komfortablen und reibungslosen Start in den Segelurlaub.

### VERPFLEGUNG

Moorings kann auf Wunsch gerne die Verpflegung übernehmen. In diesem Fall bitten wir Sie, uns Ihre Bestellung **3 Wochen** vor Reiseantritt zu schicken, damit die Basis bei Ihrer Ankunft alles an Bord

liefern kann. Sie können somit die Einkäufe kontrollieren und den Lieferanten direkt bezahlen. In der Marina von Lefkas finden Sie einen Supermarkt nur 65 m von den Moorings-Yachten entfernt und ganz in der Nähe des Mooringsbüros.



### BANKEN UND WECHSELSTUBEN

Bank : Öffnungszeiten von Montag bis Donnerstag 08 :00 Uhr – 14 :00 Uhr und Freitag von 08 :00 Uhr bis 13 :00 Uhr. In der Regel haben alle Banken Geldautomaten, die 24 Stunden am Tag zugänglich sind. Während des Törns finden Sie Banken im Zentrum von Korfu, Gaios, Parga Preveza, Lefkas und Nidri.



### SANITÄRE EINRICHTUNGEN

Sanitäre Anlagen (Toiletten und Duschen) für die Gäste befinden sich in der Marina (siehe Plan) Eine Wäscherei gibt es ebenfalls. Bitte beachten Sie, dass Sie eine Kautions von 10€ für die Nutzung der Duschen hinterlegen müssen. Kosten für die Dusche: 0,50€ / pro 14 min.



### TREIBSTOFF

Ihr Boot wird Ihnen vollgetankt übergeben. Das Auffüllen des Dieseltanks bei Yachtrückgabe ist in der **Charterpauschale** enthalten.



### 220 ELEKTRIZITÄT

Alle Yachten der Exclusive Line sind mit 220-V-Steckdosen ausgestattet, leider aber sind in Griechenland die Anlegepontons der Marinas und der Häfen nur selten mit Landanschluss versehen. Die Kais der Marina in Lefkas verfügen über 220 V Anschlüsse.



### EIS

Die Moorings Segelyachten sind mit einem 12-V-Kühlschrank ausgestattet und mit Eis aufgefüllt, wenn Sie die Yacht übernehmen.



### FREMDENVERKEHRSÄMTER

Touristenbüro von Lefkas ☎ 26450 25520, 26450 26720

Nutzen Sie die Gelegenheit und machen Sie eine Besichtigungstour auf der Insel mit all ihren Sehenswürdigkeiten.

- **Die Teufelhöhle in der Nähe von Spartochori.**
- **Die Meereshöhle von Papanikolis** : ist die Unterkunft von Papanikolis, dem berühmten griechischen U-Boot.
- **Das antike Lefkada** : 2 km südöstlich von der Stadt Lefkas stehen die Ruinen der antiken Stadt Niricos. Teile des Theaters und der Festung sind gut erhalten. Die Weitläufigkeit der Stadtmauern lässt darauf schließen, dass das antike Lefkada eine der größten Städte Griechenlands war.
- **Das Völkerkundemuseum** : zeigt eine Sammlung lokaler Kostüme und ländlicher Gebrauchsgegenstände.
- **Das phonographische Museum in Lefkas-Stadt** : zeigt Souvenirs des romantischen Lefkas.
- **Die venezianische Festung** : in der Nähe von Canali, erbaut von John Orsini (1300). Seine derzeitige Form ist das Resultat vieler Änderungen und Reparaturen durch die Türken und Venezianer. In der Burg lässt sich die Kirche von Agia Mavra (Santa Maura) bewundern. Die Festung ist für Besichtigungen geöffnet und im Sommer Austragungsort vieler kultureller Veranstaltungen.
- **Die Höhle von St. John** : im westlichen Teil der Stadt Lefkas.
- **Die Stadtbücherei** : zeigt eine Sammlung von Gemälden, die in den Folgejahren der byzantinischen Epoche erstellt wurden, sowie Gemälde der Eftanesischen Schule aus dem 17., 18. und 19. Jh. Eine Sammlung alter Bücher und Manuskripte kann ebenfalls besichtigt werden.
- **Die Kirche von St. John** : wo der Apostel Paul eine Liturgie abhielt.



## HOTELS

Moorings empfiehlt Ihnen :

**Niricos Hotel**

☎ 264 502 41 32 -264 502 41 33

Fax: 264 502 37 56

**Santa Maura**

☎ 264 502 13 08 -264 502 13 09

Fax: 264 502 62 53

**Ianos Hotel (in the Marina)**

☎ 264 502 22 17 - Nutzung des Swimming Pools 5€. Kinder frei

Fax: 264 502 23 07 email : ianoshotel@altecnet.gr

**P**

## PARKPLÄTZE

Die Marina verfügt über Stellplätze.

## TAUCHEN/SCHNORCHELN

Damit Sie sich Gepäck sparen können, stellt Ihnen Moorings kostenlos eine Schnorchelausrüstung (Flossen, Maske und Schnorchel) an allen Basen zur Verfügung. Sie finden die Ausrüstung an Bord. Wenn Sie nicht die passende Flossengröße vorfinden, wenden Sie sich bitte an unseren Customer Service, der Ihnen die Flossen je nach Verfügbarkeit umtauscht. Scuba Diving unterliegt strikten Auflagen in Griechenland. Wir empfehlen Ihnen daher, dass Sie bereits vor Ihrer Anreise einen Tauchausflug mit einem lokalen Tauchclub vereinbaren :

**Lefkas Tauchcenter** –

Mr. Chalkias Christos - Nikiana – Lefkas.

Tel/Fax: 264 507 21 05, Mobil: 697 757 65 55

Email: lefkasdc@otenet.gr

## MOBILTELEFON

Das Mobiltelefonnetz ist in Griechenland hervorragend ausgebaut. Sie können Ihr eigenes Handy benutzen. Bitte erkundigen Sie sich bei Ihrem Anbieter nach dem entsprechenden griechischen Netz, das unterstützt wird. Sie haben auch die Möglichkeit, ein Handy vor Ort zu mieten.

## NOTFÄLLE-KRANKENHÄUSER

- General Prefectur Hospital

24 Ari Valaoritou Street – ☎ 264 502 23 36

- Lefkada Hospital

600 m von der Basis ☎ 264 502 53 71



## LIEGEPLÄTZE

Für die Mooringsyachten ist der **Pier B** reserviert, ca. 75 m vom Kundenempfangsbüro entfernt.



## POSTAMT & FERNMELDEMAT

Das Hauptpostamt befindet sich in der Straße Stratigou Melo, Nr. 57, die Fußgängerzone von Lefkas-Stadt, 100 m von der Basis entfernt. Die Postleitzahl von Lefkas ist 31100.

Das Postamt ist geöffnet von Montag bis Freitag von 7.30 bis 15.30 Uhr.

Die OTE-Telefonzentrale befindet sich in der Straße Ioan. Valaoriti, Nr. 1.

Sie können Telefonkarten direkt bei OTE oder an Kiosken kaufen. Telefonzellen gibt es auch in der Marina sowie auf der ganzen Insel.



## RESTAURANTS

### Riviera

P.Filippa, Lefkas Stadt ☎ 264 502 14 80

### Eftichia

Stromboli, 3, Lefkas Stadt ☎ 264 502 48 11

### Pantazis

Nikiana, am Strand ☎ 264 507 12 11

### Pescador

Nidri, Lefkas ☎ 264 509 32 55

### Restaurant Burano

Lefkas Stadt ☎ 264 502 60 25

### Frini

Lefkas Stadt ☎ 264 502 48 79



## IV - IM FALLE EINER "ONE - WAY" - CHARTER

### IV.1 DIE VERBINDUNGEN KOS - ATHEN



#### PER FLUGZEUG

Olympic Airways bietet täglich 3 Flugverbindungen. Der Flug dauert 55 Minuten.

Tarif Erwachsene: (einfach) ab 115€

<b>OLYMPIC AIRWAYS</b>		<b>AEGEAN AIRLINES</b>	
<b>Athen - Kos :</b> 05:35	<b>Kos - Athen :</b> 07:10	<b>Athen - Kos :</b> 08:20	<b>Kos - Athen :</b> 9:45
12:50	14:25	16:30	17:55
20:20	21:55		

zusätzliche Flüge in der Hauptsaison



#### PER FÄHRE

Die Dauer der Überfahrt variiert je nach Anzahl der Zwischenstopps zwischen 11 und 16 Stunden.

Preis ab 28€ (je nach Fähre)

Blue Star Ferries ☎ 210 891 98 20 / 210 891 99 50

[www.bluestarferries.com](http://www.bluestarferries.com)

CA Ferries ☎ 223 503 24 44-5/ 223 503 19 89

[www.ferries.gr/gaferries/](http://www.ferries.gr/gaferries/)

### IV.5 DIE VERBINDUNGEN LEFKAS - ATHEN



#### PER FLUGZEUG

Further information regarding flights will be available a a later date.

#### **MIT DEM FAHRZEUG**

Obwohl Lefkas eine Insel ist, gibt es auch eine Straßenverbindung zum Festland: Eine Brücke und ein Staudamm im Norden von Lefkas-Stadt verbinden beide Teile. Die Brücke öffnet sich alle 10 Minuten, um die Boote passieren zu lassen.

Sie können den öffentlichen Bus von Athen nach Lefkas nehmen, der von der Kifissos-Station abfährt 40 Minuten vom Athener Flughafen entfernt.

Vier Abfahrtszeiten täglich : 7.00, 13.00, 16.30 und 20.30 Uhr

Sollten Sie mit dem Auto anreisen, fahren Sie Richtung Patra, überqueren den Patra Golf mit der Fähre (Rion-Antirion, 15 Minuten), weiter auf der Schnellstraße Richtung Agrinio, dann Afmilohia und Lefkada. Die Entfernung beträgt 385km.

# V. IHR SEGELTÖRN

## V.1 Die Übernahme

### **EINCHECK : 15.00 UHR**

Laut Vertrag steht Ihnen das Boot ab **15.00** Uhr zur Verfügung, um an Bord gehen zu können. Formalitäten und navigatorische Anweisungen werden zuvor am Empfang besprochen.

### **VERSPÄTETE ANKUNFT**

Das Basispersonal ist bis **21.00** Uhr anwesend. Nach 21.00 Uhr können Sie eine Nachricht mit genauen Angaben über den Liegeplatz Ihres Bootes am Anschlagbrett des Empfangsbüros vorfinden. Ihr Boot ist offen und mit einem Namensschild versehen. Die Bootsausstattung ist über Nacht in Betrieb.

Ab 9.00 Uhr steht Ihnen dann das Basispersonal für die Übergabe des Bootes zur Verfügung.

### **FLUGBESTÄTIGUNG**

Unser Kundenservice hilft Ihnen gerne weiter, falls Sie noch Fragen bezüglich Ihres Hotels oder Ihrer Reise (Rückfahrt, Hotelreservierung, Flugbestätigung etc...) haben sollten.

### **NAVIGATIONSANWEISUNGEN**

Mit Hilfe der Seekarten der Navigationszone werden Ihnen Routen und Liegeplätze empfohlen. Hinweise auf Gefahren oder Besonderheiten sowie sonstige Informationen und Tipps werden sich als wichtig erweisen, damit Sie einen angenehmen und ungestörten Segeltörn verbringen können.

Sie erhalten einen Wetterbericht über die folgenden 24 Stunden sowie einige Kommentare über die Verhältnisse des Tages.

### **INVENTAR & EINCHECK**

Wir bitten Sie, sofern es möglich ist, das Boot nicht mit Ihrem Gepäck zu beladen, bevor es kontrolliert wurde. Nur einige Mannschaftsmitglieder sollten bei den Erklärungen während der Bootsübergabe anwesend sein.

Bitte nehmen Sie sich hierfür ausreichend Zeit und zögern Sie nicht, Fragen zu stellen. Prüfen Sie die Segel, lassen Sie den Motor und den Außenborder laufen, kontrollieren Sie Wasser und Diesel und unbedingt die Toiletten.

**Bitte zeichnen Sie das Übergabeprotokoll erst ab, wenn Sie wirklich mit allem zufrieden sind. Fehlende oder beschädigte Gegenstände, die nicht ersetzt werden konnten, bitte unbedingt im Übernahmeprotokoll vermerken.**

### **BEI IHRER ANKUNFT**

Nachdem Sie sich an der Rezeption der Basis eingefunden haben, können Sie die restliche Zeit bis zur Yachtübergabe nutzen, indem Sie entweder Ihre Einkäufe erledigen, falls Sie Ihre Verpflegung nicht schon vorbestellt haben, oder ein wenig in der Stadt bummeln. Unsere Mitarbeiter am Empfang können Sie bestens über Bars, Restaurants, Strände oder diverse Sehenswürdigkeiten informieren.

*Währenddessen können Sie getrost Ihr Gepäck an der Rezeption lassen.*

### **FORMALITÄTEN**

#### **Kautionsversicherung**

Die Prämie für die Kautionsversicherung hängt von der Yachtgröße ab (Mindestprämie). Durch den Abschluss der Kautionsversicherung, die sämtliche Schäden, Verluste oder Diebstahl des Schiffes und/oder seiner Ausrüstungen abdeckt. (Restbehalt : 500€). Bitte kontaktieren Sie Ihre Mooringsagentur für weitere Informationen.

Kaution : Einrumpfyachten und Katamarane

- Falls Sie an einer Regatta teilnehmen, erhöht sich der Betrag der Kaution.

- Unterzeichnung des Chartervertrages der Basis  
- Falls nötig Crewliste vervollständigen, Kopie des Segelscheines vorlegen

Es werden Ihnen dann die Yachtpapiere, das Logbuch sowie einige Formulare bezüglich der Übernahme übergeben.

### **DIE BORDAUSSTATTUNG**

Bei Ihrer Ankunft an Bord finden Sie die notwendigsten Gegenstände vor : Toilettenpapier, eine Rolle Küchenpapier, eine kleine Seife, eine Zündholzschachtel, einen Schwamm, etc.

### **SCHNORCHELAUSRÜSTUNG:**

Schnorchelausrüstungen (Schwimmflossen, Taucherbrillen, Schnorchel) stehen Ihnen auf allen Basen zur Verfügung. Sie können Ihre passende Ausrüstung an der Rezeption abholen.

### **BETTWÄSCHE:**

Moorings hat Decken, Kopfkissen, 1 Kopfkissenbezug, 2 Bettlaken, 1 Handtuch und 1 Badetuch pro Person und pro Woche vorgesehen.

## **V.2 Während des Törns**

### **PANNENHILFE**

Falls Sie technische Probleme haben sollten, die Sie selbst nicht lösen können, zögern Sie nicht, das Moorings-Team zu benachrichtigen. Dieses wird das Nötige unternehmen, um Ihnen so schnell wie möglich zu helfen.

Sie können die, Ihrer Navigationszone am nächsten gelegene Moorings-Basis während der Öffnungszeiten erreichen

**Kalamaki** ☎ 210 983 84 11

☎ 210 981 18 20

**Kos** ☎ 224 202 71 15

**Lefkas** ☎ 264 502 67 61

### **NOTRUF**

Sie haben auch die Möglichkeit den Verantwortlichen der Basis auf seinem Handy zu erreichen :

Bereitschaftsdienst von **8.30 bis 20.00 Uhr**

**Kalamaki** ☎ 697 271 12 74

**Kos** ☎ 694 640 94 82

**Lefkas** ☎ 693 243 16 53

Wir bitten Sie von diesem Bereitschaftsdienst nur in der angegebenen Zeitspanne Gebrauch zu machen. Wir danken für Ihr Verständnis.

### **Im Falle einer schweren Havarie :**

Jede Havarie muss so schnell wie möglich der Basis gemeldet werden, damit der Versicherungsträger des Bootes verständigt werden und somit die daraus folgenden Vorkehrungen treffen kann. Der Bordchef muss einen genauen Bericht verfassen.

### **PFLICHTEN UND VERANTWORTUNG DES CHARTERERS**

Dem vom charterer unterzeichneten Vertrag zufolge erinnern wir Sie daran, dass dieser

- für die gesetzlichen und die vorschriftsmäßigen Verpflichtungen des Skippers aufkommt,
- bestätigt fähig zu sein, mit dem gecharterten Boot umgehen zu können.

Falls Sie Ihre Segelkenntnisse "auffrischen" möchten, empfehlen wir Ihnen, einen Skipper für ein oder zwei Tage zu mieten. Fragen Sie uns, wenn Sie von diesem Angebot Gebrauch machen wollen.

### **CHARTER MIT SKIPPER :**

Der Skipper ist für den Betrieb der Yacht verantwortlich: er steht für die technische Kontrolle des Bootes ein und ist daher für alle Schäden verantwortlich, die im Zuge der Ausübung seiner Tätigkeiten an den an Bord anwesenden Personen, dem Boot selber oder Dritten entstehen. Der Mieter behält die rechtliche Aufsichtspflicht über das Boot und wird für alle von seiner Benutzung hervorgerufenen Schäden zur Verantwortung gezogen.

## V.3 Die Rückkehr

### ANKUNFTSZEIT : 17.00 UHR

Laut Vertrag muss das Boot um 17.00 Uhr am Vorabend, bereit für die Rückgabekontrolle, zurückgebracht werden.

### VORAUSSETZUNGEN DER RÜCKGABE

- Das Boot muss im ordentlichen Zustand zurückgegeben werden.
- Die Ausstattung des Bootes muss gereinigt und an den ursprünglichen Platz zurückgestellt werden.
- Persönliche Gegenstände müssen in Taschen verstaut sein, um das Innere des Bootes zu räumen.
- Das Beiboot muss aufgeblasen auf der Brücke oder auf dem Ponton vorgezeigt werden.
- Es ist also empfehlenswert, am Nachmittag in den Hafen zurückzukehren, um alle Arbeiten (Reinigen und Aufräumen) erledigen zu können. Melden Sie sich bei Ihrer Rückkehr beim Kundenservice, damit Sie einen Zeitpunkt für die Rückgabekontrolle vereinbaren können.

### Achtung

**Wir bitten Sie, die Yacht am darauffolgenden Tag um 8.00 Uhr zu verlassen, damit wir sie für den nächsten Segeltörn vorbereiten können.**

### RÜCKGABEKONTROLLE

Eine zweite Inventarkontrolle wird in Bezug auf die Kontrolle vor der Abfahrt unternommen. Bei der technischen Kontrolle werden die Wrangen, die Kielschrauben, die Motorbefestigungen, die Schraubenwelle und der Rumpf genauestens untersucht. Eine Unterwasserkontrolle wird durchgeführt, um sicher zu sein, dass das Boot nicht auf Grund gestoßen ist.

### DIE KOSTENVERRECHNUNG

Verluste oder Materialbeschädigungen werden Ihnen bis zur Höhe Ihrer Kaution oder, falls Sie eine Kautionsversicherung abgeschlossen haben, bis zu 500 Euro berechnet.

### BEANSTANDUNGEN

Falls während Ihres Segeltörns technische Probleme oder Schwierigkeiten, für die wir zur Verantwortung gezogen werden können, den normalen Ablauf Ihres Törns verhindert haben, bitten wir Sie, bei Ihrer Rückkehr beim Basisleiter die Reklamation einzureichen. **Ohne dieses Protokoll ist eine spätere Bearbeitung Ihrer Reklamation nicht möglich.**

## V.4 Örtliche Navigationsbestimmungen

### GEFAHREN

**Wir wollen Ihre Aufmerksamkeit auf zwei Risiken lenken, welche die häufigsten Unfallursachen in unserer Gegend darstellen : Auflaufen und die Trosse in der Schiffsschraube.**

- **Auflaufen** : Dieser leider sehr häufige Vorfall verursacht große Schäden: Wrangen- und Längsschottbruch, Wassereintrittsgefahr, Verletzung eines Crewmitglieds und Unterbrechung des Segeltörns können die Folgen sein. So schön und beeindruckend manche Gegenden auch sind, so groß ist die Gefahr wegen Ausbleiben der Gezeiten und der offenen Küsten die wichtigsten Navigationsgesetze zu vergessen. Lesen Sie daher die detaillierten Karten und Küstenführer aufmerksam und halten Sie sich streng an nautische Anweisungen.

Ständige Kontrolle und Umsicht sind unumgänglich (Seekarten, Navigationsvorschriften, Peilkompass etc...). Elektronische Geräte (Lotgerät, GPS) sind zwar eine große Hilfe, ersetzen aber keinesfalls Vorsicht oder menschliches Ermessen.

- **Die Trosse in der Schiffsschraube** : Auch hier können bedeutende Schäden auftreten: Verzug der Antriebswelle, Verzug oder Ausreißen der Motorfixierung, Verschieben des Motors, Bruch der Stopfbüchse, großer Wassereintritt. Vor dem Starten des Motors sollten Sie stets prüfen, ob keine Trosse, Schote, Festmacher oder ähnliches Tauwerk im Wasser schwimmt. Bei Navigation unter Motor halten Sie in bestimmten Zonen nach sehr häufig vorkommenden Bojen und Netzen Ausschau. Sollte während der Fahrt der Motor abrupt absterben, prüfen Sie unbedingt vor einem erneuten Anstarten, ob nicht ein in der Schraube verfangenes Netzstück oder eine Trosse die Ursache ist (zu 98% der Fälle) und ob kein Wassereintritt bei der Stopfbüchse feststellbar ist

### - Abschleppen :

Im orientalischen Mittelmeer ist es üblich, "seine Rechte auf die Einnahme eines Boots am Meer geltend machen" : dies bedeutet, dass der Kapitän des Boots, welches ein anderes Boot, das entweder gebeten hat, abgeschleppt zu werden oder verlassen auf See trieb, auf das Eigentum oder einen Teil des Werts seiner "Eroberung" bestehen könnte. Dies bedeutet für Leihboote eine sofortige Konsignation der Hafenbehörden und damit ein sicheres Ende Ihres Segeltörns.

Um diese Unannehmlichkeiten zu vermeiden :

- Treffen Sie immer alle notwendigen Vorkehrungen, um ein Abschleppen zu vermeiden (achten Sie stets auf den Treibstoff, vermeiden Sie ein Auflaufen, ...). Lassen Sie sich nicht wegen eines geringfügigen Problems abschleppen.

- Sie sollten wissen, dass die Hilfeleistung auf See eine Pflicht ist und dass sich über das Abschleppen verhandeln lässt. Falls sich das Abschleppen als notwendig für die Sicherheit der Besatzung und des Bootes erweist, sollten Sie vorher vor Zeugen (benutzen Sie VHF) Überein kommen treffen.

- Nehmen Sie nicht die Leine des Abschleppers, da dies eine Übernahme Ihres Bootes bedeutet. Übergeben Sie ihm Ihre eigene Leine; falls er diese verweigert, sind seine Absichten klar. Natürlich sollten Sie so schnell wie möglich die Basis kontaktieren, damit diese den Versicherungsträger verständigen kann.

### **HÄFEN UND MARINAS**

In den Marinas der Küste ist keine Reservierung möglich. Normalerweise können Sie mit einem Durchreisepplatz für eine Nacht rechnen. Ihre Durchreise wird nicht in allen kleinen Häfen eingetragen. Die Behörden verlangen manchmal die Bootspapiere sowie den Chartervertrag. Vergessen Sie auf keinen Fall vor Ihrer Abfahrt, diese wieder zurückzuverlangen. Durchschnittlicher Preis für eine Yacht von 12 m : 7€

### **DIE GEZEITEN**

Im westlichen Mittelmeer sind die Gezeiten sehr schwach (30 bis 60 cm je nach Ort); der Niveauunterschied ist auch vom atmosphärischen Druck und den dominierenden Winden abhängig.

### **BETONNUNG**

In ganz Europa gilt das "International A" Betonungssystem und nicht das auf dem amerikanischen Kontinent und auf den Antillen angewendete "B"- System. Die grüne und die rote Markierung auf der seitlichen Fahrwinne sind, verglichen mit dem nordamerikanischen System, vertauscht. Beim Verlassen des Hafens müssen die roten Bojen steuerbord und die grünen backbord sein. Sie werden auch gelbe und schwarze, sogenannte "Cardinales", nicht im "B"- System vorhandene Markierungen vorfinden. Schlagen Sie im Führer "Livre de Bord Bloc Marine" auf Seite 196 und 197 nach. Zögern Sie nicht, auch nur beim geringsten Zweifel den Basisleiter um Rat zu fragen.

### **WETTERDIENST**

Prognosen :

Bei Ihrer Ankunft in der Basis übergeben wir Ihnen die Wettervorschau für die nächsten 12 Stunden.

Um die Wetterbedingungen während Ihrer Charter in Erfahrung zu bringen :

**Im Fernsehen :** In allen Tavernen oder Restaurants zugänglich.

Auf allen griechischen Kanälen, gleich nach den Nachrichten gegen 20.45 Uhr.

Sowohl die Windrichtungen als auch die Windstärken sind auf der Wetterkarte sehr gut eingezeichnet.

**Die Hafenamter** erhalten in der Regel einen täglichen Wetterbericht. [www.http//poseidon.ncmr.com](http://poseidon.ncmr.com)

**Im Radio**

Auf den griechischen Nationalprogrammen werden Wetterprognosen auf Griechisch und auf Englisch ausgesendet.

Zeit	Station	Frequenz	Wellenlänge
06.30	<b>Athen</b>	729 kHz	412 m
13.10	<b>Korfu</b>	1008 kHz	298 m
13.30	<b>Rhodes</b>	1494 kHz	200 m
24.00	<b>Patras</b>	1485 kHz	202 m

Das italienische Programm Radio One strahlt Wetterberichte das Ionische Meer betreffend aus. Ca. ab 7.40 und 23.45 Uhr auf den Frequenzen 567, 657, 666, 675, 1032 und 1332 kHz.

Der Osten der Inselgruppe wird mit einem Wetterbericht in Deutsch versorgt : von 9.45 und 14.00 Uhr auf Kurzwellen, Frequenz 6150 MHz / 49 m.

Auf VHF: Es besteht die Möglichkeit, HELLAS RADIO auf Kanal 16 zu kontaktieren; man wird Ihnen dann, nachdem man Ihren VHF Signalcode sowie den Namen der Yacht erfragt hat, die Wetterprognosen auf Englisch mitteilen.

## **DIE VORHERRSCHENDEN WINDE**

**Der Meltemi** : Wechselnd zwischen 15 und 40 Knoten, beginnt im Mai, erreicht den Höhepunkt im Juli und klingt im September wieder ab. Im Norden der Ägäis weht er nach Nord-Osten, im Zentrum der Ägäis verstärkt er sich und dreht sich gen Nord, im Süden weht er Richtung West. Die Ionischen Inseln sind stark Nord-West-Winden ausgesetzt

### **Der Sirocco** : Süd-Ost

Häufiger im Winter, ist mit einer Depression zu vergleichen. Gelegentlich weht er im April oder Ende Oktober.

## **ZONENBESCHRÄNKUNGEN**

Albanien : Ab Lefkas ist das Segeln nur in griechischen Gewässern gestattet.  
In der Nähe der albanischen Küste riskieren Sie, beschossen zu werden!

## **TAUCHEN**

Scuba-Diving ist in Griechenland sehr strikten Bestimmungen unterlegen.  
Ungefähr zwanzig Zonen sind für Taucher zugänglich. Die genaue Liste steht Ihnen in den Moorings Basen oder den wichtigsten Hafenämtern zur Verfügung.  
In den autorisierten Zonen ist das Tauchen jedoch nur mit Erlaubnis des örtlichen Hafenamts oder eines genehmigten Tauchclubs zulässig.  
Das Tiefseefischen ist untersagt. Das Sammeln von archäologischen Gegenständen ist generell untersagt.

## **SEGELN IN DER TÜRKEI MIT CHARTER AB GRIECHENLAND**

Sie können auch in der Türkei segeln, wenn Sie Ihre Yacht in Griechenland gechartert haben. Dabei sind folgende Formalitäten zwingend zu beachten:

**Ausreise aus Griechenland:** Bevor Sie einen griechischen Hafen (Samos, Kos, Symi, Rhodos) verlassen, erledigen Sie die Ausreiseformalitäten (Hafenpolizei, Zoll).

**Einreise in die Türkei:** Sie erledigen die Einreiseformalitäten in den Häfen Kusadasi, Bodrum, Datcha, Marmaris oder Fethiye bei der Hafenpolizei, dem Zoll und der Gesundheitsbehörde. Sie müssen eine Erlaubnis (Transitlog) für das Befahren der türkischen Gewässer für die Dauer Ihres Aufenthaltes beantragen.

Nach heutigem Stand betragen die Einreisekosten (inkl. Transitlog) : 50 € + 50 € für Agenturservice  
Amerikanische Staatsbürger müssen eine zusätzliche Steuer von 40 € pro Person entrichten.

**Ausreise aus der Türkei:** Es sind die entsprechenden Formalitäten bei den Behörden (Kusadasi, Bodrum, Datcha, Marmaris, Fethiye) zu erledigen.

Nach heutigem Stand betragen die Ausreisekosten: 50 € + 50 € für Agentur

**Rückkehr nach Griechenland:** Sie reisen über Samos, Kos, Symi oder Rhodos ein und erledigen die Formalitäten bei der Polizei und dem Zoll.

**Empfehlung:** Wenn Sie beabsichtigen zwischen Griechenland und der Türkei zu segeln, sollten Sie vor Abreise mit unserer Basisleitung in Kos alle erforderlichen Informationen und eventuelle Änderungen überprüfen.

Da die Ein- und Ausreiseformalitäten in Griechenland sowie in der Türkei viel Zeit beanspruchen können, empfehlen wir Ihnen, diese möglichst nicht an einem Samstagnachmittag und Sonntag vorzunehmen und eine Agentur damit zu beauftragen:

Bei Problemen können Sie sich auch jederzeit an unsere Basis in Kos wenden: ☎ 242 202 71 15

## VI. ALLGEMEINE INFORMATIONEN ÜBER GRIECHENLAND

Land	Vorwahl	Konsulat	Konsulat	Konsulat
	Telefon	Athen	Korfu	Kos
Deutschland	49	210 728 51 11	266 103 14 53/32027	
England	44	2107236211	26610 -30055/37995	22420-26203
Österreich	43	2108211036		
Belgien	32	2104293300		
Spanien	34	2107214885		
USA	1	2107202951		
Italien	39	2107249117	26610 -37351	
Schweiz	41	2107230364	26610 -39485	
Frankreich	33	2107290151	026610 -26312	

### WICHTIGE TELEFONNUMMERN

Polizei (Anruf kostenlos)	100
Feuerwehr (Anruf kostenlos)	199
Touristen-Polizei (Anruf kostenlos)	171
SAMU (ärztl. Hilfe) (Anruf kostenlos)	166
Auskunft	131
Europäischer Notruf	112

#### Um Griechenland von Deutschland aus anzurufen :

Wählen Sie : 00

Nach dem Ton : 30

Und dann die

- 210 für Athen
- 22420 für Kos
- 26610 für Korfu
- 24270 für Skiathos
- 26450 für Lefkas
- 22810 für Syros

#### Um von Griechenland ins Ausland telefonieren zu können :

Wählen Sie 00, dann Landesvorwahl, gefolgt von der gewünschten Nummer ohne die Null der Vorwahl .

**Um im Umkreis von Athen telefonieren zu können :** Wählen Sie die 210 und die 7 stellige Nummer

**Um von Griechenland in eine andere griechische Stadt telefonieren zu können:** Wählen Sie die 0, gefolgt von der Stadtvorwahl und der 5-stelligen Nummer.

**Um innerhalb einer griechischen Stadt telefonieren zu können :** Wählen Sie die Stadtvorwahl und die 5 stellige Nummer.

In Griechenland braucht man Telefonwertkarten (in den Kiosken erhältlich), um von den Telefonkabinen telefonieren zu können.

# VII WIR SCHÜTZEN DAS MEER

Das Meer ist unser aller Erbe. Wir müssen daher alles unternehmen, damit dieses Umfeld für uns selbst, unsere Kinder und für die künftigen Generationen erhalten bleibt.

## **ABFALL**

Nur die Abfälle, die vollständig biologisch abbaubar sind, können ohne Gefahr ins Meer geworfen werden; vermeiden Sie trotz allem, dies in Küstennähe zu erledigen. Der Rest muss an Bord gesammelt werden und beim Anlandgehen in den Abfalleimern des Hafens entsorgt werden.

## **POSIDONISCHE ALGENFELDER**

Im gesamten Mittelmeer ist das Posidonia-Seegras vom Aussterben bedroht. Achtung: Ankern Sie nicht in diesen Algenfeldern : Sie sind Laichgrund und Wiege vieler Fischarten. Diese Algen brauchen mehr als 100 Jahre, um sich zu reproduzieren. Dort den Anker zu werfen bedeutet, die Algen auszureissen, und wenn Sie dann ablegen, bedeutet das Vernichtung der Lebensgrundlage des Meeres.

## **KLEINE BIBLIOGRAPHIE**

Im Handel finden Sie ebenfalls :

### **auf Englisch**

„Ionian and Saronic Guide“, Rod Heikell, Edition Imray

### **auf Deutsch**

„Griechenlands Küsten aus der Luft“, Peter Kleinoth - ISBN 3-7688-0928-5

„Griechische Küsten/Ionisches Meer“, Agaiis, Kreta - H.M. Denham/G.Radspieler - ISBN 3-7688-0643-X

„Häfen und Ankerplätze Griechenland 1 - Ionische Inseln, westgriech. Festland, Golf von Patras/Corinthe, Peloponese, Saronischer Golf“, Gerd Radspieler - ISBN 3-7688-0463-1

„Häfen und Ankerplätze Griechenland 2 - Attikaküste, Südteil Euböa, Kykladen“, Gerd Radspieler - ISBN 3-7688-0547-6

„Häfen und Ankerplätze Griechenland 3 - Ostägäische Inseln, Dodekanes, Kreta“, Gerd Radspieler - ISBN 3-7688-0588-3

„Häfen und Ankerplätze Griechenland 4 - Nördl. Euböa, Volos, nördl. Sporaden, Chalkidi, Thasos, Samothraki, Limnos, Lesbos“, Gerd Radspieler - ISBN 3-7688-0573-5

## **DIESEL**

Achtung, wenn Sie Ihr Boot auftanken. Gehen Sie vorsichtig vor und überwachen Sie ständig die Auffüllung, um ein Überfließen zu vermeiden.

### **- gebrauchtes Öl**

Prinzipiell werden Sie keinen Ölwechsel am Motor vornehmen müssen. Moorings erledigt dies regelmäßig für Sie, außer im Falle von Langzeitcharter, wenn Sie den Motor mehr als 100 Stunden nutzen. Organisieren Sie für diesen Fall einen leeren Kanister mit 5 Liter Fassungsvermögen, bevor Sie den Ölwechsel beginnen. Schütten Sie nie gebrauchtes Öl ins Meer oder in den Abfluss. In den meisten Häfen finden Sie Spezialbehälter vor.

## **BORDBIBLIOTHEK**

### **Obligatorische Werke :**

- Leuchtfeuerverzeichnis in Englisch:

- „Greek Waters Pilot“, Rod Heikell, Edition Imray, in Englisch

### **Auf Anfrage von der Basis erhältlich:**

- „Griechische Küsten“, Rod Heikell, Edition Imray, in Deutsch

- „Praktischer Führer Griechenland“, Jacques Angles, Pen Duick in Französisch



## VIII - Standard Inventar

Kein vertragliches Dokument, nur zur Information.

Das detaillierte Inventar wird Ihnen bei Yacht-Übergabe ausgehändigt.

### Deck und Cockpit

- 1 Anker
- 1 Galvanisierte Kette
- 1 Ankerwansch
- 1 Hebel für Ankerwansch
- 1 Genuabaum
- 1 Genua
- 1 Großsegel(+ Großsegel-Latten)
- 1 Großsegel-Bändsel
- \_ Fender
- 2 Rettungsringe
- 1 Automatische Lampe
- 1 Bootsflagge
- 1 Gangway
- 1 Türpaneel + Schlüssel
- 1 Beiboot
- 1 Pumpe für Beiboot
- 2 Paddel für Beiboot
- 1 Rettungsinsel
- 1 Zweiter Anker
- 1 Notpinne
- 1 Hebel für Bilgepumpe
- 1 Wasserschlauch
- 2 Plastikeimer
- 1 Bootshaken
- 1 Deckschrubber
- 1 Wasserkanister
- 1 Dieselkanister
- 1 Motorölkkanister
- 1 Dieseltrichter
- 1 Handschöpfer
- 1 Gasflaschen
- 1 Sonnensegel
- \_ Leinen
- \_ Lange Leinen

### Sicherheitsausrüstung

- \_ Schwimmwesten für Erwachsene
- \_ Schwimmwesten für Kinder
- \_ Rettungsring
- \_ Feuerlöscher
- 1 Notraketen
- 1 Bootmannstuhl
- 1 Ankerball
- 1 Radarreflektor
- 1 Wantenschneider

- 1 Handlot
- Kartentisch**
- 2 Winskurbeln
- 1 Handpeilkompass
- 1 Navigationslineal
- 1 Kartenzirkel
- 1 Notsignalspiegel
- 1 Bleistift, Bleistiftspitzer
- 1 Radiergummi
- \_ Vorhängeschlösser
- \_ Seekarten
- 1 Seehandbuch
- 1 Leuchtfeuer-Verzeichnis
- 1 Fernglas
- 1 Taschenlampe
- 1 Suchscheinwerfer
- 1 V.H.F
- 1 Radiorekorder
- 1 CD Spieler
- 1 Echolot
- 1 Log / Speedometer
- 1 Autopilot
- 1 Tragbarer GPS
- 1 Anemometer / Winder
- 1 Nebelhorn
- 1 Werkzeugkoffer
- 1 Ersatzteilkiste
- 1 Segel-Reparaturset
- 1 Beiboot -Reparaturset
- 1 Flaggenset N.C.Q

### Toiletten

- 1 Bordapotheke
- 1 Abfalleimer pro WC
- 1 Toilettenbürste pro WC

### Küche

- \_ Flache Teller
- \_ Suppenteller
- \_ Kaffeetassen
- \_ Schälchen
- \_ Gläser
- \_ Gabeln
- \_ Messer
- \_ Suppenlöffel
- \_ Teelöffel
- \_ Töpfe
- 2 Pfannen

- 1 Wasserkessel
- 2 Salatschüsseln
- 1 Plastiksieb
- 3 Behälter für Lebensmittel
- 1 Suppenkelle
- 1 Großes Küchenmesser
- 1 Brotmesser
- 1 Kleines Küchenmesser
- 1 Kleines Sieb
- 1 Dosenöffner
- 1 Flaschenöffner
- 1 Korkenzieher
- 1 Kaffeekanne
- 1 Wasserkanne
- 1 Schneidebrettchen
- 2 Schneidebrettchen auf Spüle
- 1 Saftpresse
- 1 Feuerfester Glaskochtopf
- 1 Abfalleimer-Besen-Kehrblech
- 1 Wäscheklammern-Set

### Wäsche

- \_ Decken
- \_ Kopfkissen
- \_ Bettlaken
- \_ Handtücher
- \_ Kopfkissenbezüge
- \_ Geschirrtücher

### Extra Ausrüstung

#### 1 Außenborder

- 1 Schloss für Außenborder
- 1 Benzinkanister

#### 1 Windsurfer

- \_ Als Schlafgelegenheit nutzbare Sitzpolster

# IX - ROUTENVORSCHLÄGE

## Häfen und Liegeplätze in den Kykladen

**A MORGOS:** Die Liegeplätze befinden sich größtenteils auf der Nord Westküste wobei die Katapola Bucht den besten Schutz bietet. Wir raten Ihnen zu einem Abstecher ins Innere der Insel um Chora, ein in den Kykladen typisches Dorf, und auch das Kloster Horoviotissa, welches als Dekor für den Film "Le Grand Bleu" (Luc Besson) diente, zu besichtigen.

**A STIPALEA:** Die Insel, irgendwo zwischen den Kykladen und den Dodekanesen, ist eine "Oase der Ruhe". Der Hauptankerplatz (Skala) liegt versteckt am Fuße einer gewaltigen Festung aus dem 13. Jahrhundert, die von dem pittoresken Örtchen Chora umgeben ist. Die Insel, deren Haupteinnahmequelle die Fischerei ist, wird Sie durch ihre Ursprünglichkeit bestechen. In Astipalea finden Sie außerdem zahlreiche andere einsame und ruhige Ankermöglichkeiten: Maltezana, Agrilithi, Vathy, Panormos und auch Livadhia (gleich südlich von Skala).

**I OS:** Wenn Sie sich für eine Navigation Richtung Nord- West entschließen, erreichen Sie ohne Zwischenstopp die große Bucht von Ios, welche einst sehr pittoreskes (seit den letzten Jahren sehr touristisches) Dorf beherbergt. Die Buchten von Kolitzani und von Milopotamos (gleiche Entfernung zum Dorf Chora), können ohne weiters als Ersatz für den Haupthafen als Liegeplatz dienen (ruhiger).

**F OLEGANDROS:** Die Bucht Karavostasi der Insel entspricht sicherlich nicht dem, was man an dieser Stelle erwartet. Lassen Sie sich aber nicht von diesem ersten Eindruck täuschen, sondern gehen Sie dem einzigen Weg dieser trockenen Insel entlang. Eine friedliche, grüne Oase erwartet Sie dort. Einige Häuser, drei kleine, von Cafés umgebene, schattige Plätze, eine richtige Bäckerei und immer dieses faszinierende Licht der Kykladen ...

**K EA:** Die bergige Insel Kea ist auch, obwohl den Seglern nur wenige Liegeplätze zur Verfügung stehen, ein angenehmer Zwischenstopp unweit des Festlandes. Der Haupthafen von "Korissia" bietet die Möglichkeit in einen der ruhigsten Buchten Anker zu werfen. Nur einige Häuser umgeben diese alte, vor den Winden geschützte Bucht. Versäumen Sie auf keinen Fall die Besichtigung des, in unmittelbarer Nähe gelegenen, mittelalterlichen Dorfes "Chora".

**K ITHNOS:** Mit Ausnahme des, von den vorherrschenden Winden schlecht geschützten Haupthafens "Merikha" warten hervorragende, windgeschützte Liegeplätze nur einige Meilen entfernt auf Sie. Die Sandbuchten von "Fikiadha" und von "Apokriossi" sind am verlockendsten. An der Ostküste der Insel empfehlen wir Ihnen sowohl die "Aghios Stefanos" Bucht als auch die "Aghios Ioannis" Bucht. Ein angenehmer Spaziergang ins Dorf "Driopis" wird Sie entzücken und Ihnen einen guten Vorgeschmack auf den Segeltörn geben.

**M ILOS:** Hier sind Sie zweifelsohne außerhalb der touristischen Zone; denn auch wenn die Insel Milos durch ihre "Venus" weltberühmt geworden ist, bleibt sie den Seefahrern beinahe unbekannt. Der Grund dafür ist sicherlich die geographische Lage. Für die Liebhaber dieses Fleckchens Erde empfehlen wir die fesselnde Lektüre des Buches "Voyage d'un botaniste" von Tournefort. Dieser "Spion" des Königs (Louis XV) hat seine Reise in der Ägäis und der Türkei in zwei Bänden festgehalten. Sie werden überrascht sein, wie unverändert Sie so manche Gegenden, die in diesem Werk beschrieben sind, wiederfinden werden. Besichtigen Sie auch das bescheidene, aber sehr interessante Museum für traditionelles Handwerk der Kykladen im Herzen des Dorfes Milos, nur 5 km vom Hafen "Adamas" entfernt.

**M YKONOS:** Von allen Eigenheiten, die der Insel Mykonos zugeschrieben werden, ist eine ganz besonders wahr : die legendäre Gastfreundschaft der Inselbewohner. Diese Insel hat immer schon Offenheit und Anpassungsfähigkeit den Besuchern gegenüber bewiesen, und dies sogar schon in der Antike. Sehr früh hat die kulturelle Entwicklung und die Nähe von "Delos" dazu beigetragen. Später hat die Anwesenheit der Franken und der Türken die kosmopolitische Situation in den Zykladen verstärkt. Auf dieser trockenen, windigen Insel sind ruhige Ankerplätze mehr als rar. Wir ziehen die Bucht "Ornos" im Süd-Westen der Insel (nur einige Kilometer vom Dorf entfernt) dem Haupthafen vor. Mykonos ist gewiss eine der schönsten Inseln der Kykladen und die wahre Schönheit ist meist hinter den Touristenschau fenstern verborgen. Der weiße Kalk, die von der Sonne ausgebrannte Erde und das tiefblaue Wasser... dieses Farbenspiel ist eine Augenweide. Bis zum Beginn des 19. Jh. durfte man, aus Mangel an Vegetation, nur ein Mal pro Jahr Brot backen. Dies war natürlich Anlass zu einem großen Fest und die Öfen waren einen ganzen Monat lang "im Einsatz".

**P AROS:** Zweifelsohne bewegen Sie sich als Segler abseits der traditionellen Touristenpfade. Die Insel von Milos ist zwar auf der ganzen Welt für die "Venus" berühmt, aber bei den Segelfreunden hat sie sich noch nicht als bekanntes Revier herumgesprochen. Sicherlich ist hauptsächlich ihre Lage der Grund dafür. Segeln Sie am kleinen Eiland "Kimolos" vorbei, das - heute ausgestorben und verlassen - bis zum 18. Jahrhundert als das größte Bordell im Mittelmeer bekannt war. Allen, die sich in dieses Fleckchen Erde verliebt haben, empfehlen wir wärmstens die fesselnde Lektüre des Buches "Reise eines Botanikers" von Tournefort. Der Gesandte des Königs (Louis XV) hat in 2 Bänden seinen Reisebericht in die Ägäis und in die Türkei verfasst. Mit diesem "Reiseführer" in Händen werden Sie manchmal staunen, wie wenig sich manche beschriebene Orte seit damals verändert haben. Sie sollten auch unbedingt das sehr interessante, wenn auch bescheidene Museum für traditionelles Kunsthandwerk der Kykladen besuchen. Es ist mitten im Ort von Milos gelegen und befindet sich ca 5 Kilometer vom Hafen "Adamas" entfernt.

**RINIA:** Es ist möglich, dass Sie sich hier im Zentrum der Welt befinden, ohne es zu wissen. Die Muttererde von Apollon und "Ziehmutter" Erde von Artemis (geb. in Rinia) kannte schon im 7. Jh.v.Ch. eine der im Mittelmeer wichtigsten sowohl politische als auch religiöse Entwicklung. Erfolgreiche und blühende Jahre waren es bis zum 8. Jh.v.Ch. dem Beginn des Niedergangs. Aufgrund seiner geographischen Lage war dieses Stück Erde, wo es verboten war geboren zu werden oder zu sterben, immer sehr begehrt. Das Ankerwerfen in der Seestraße und die Besichtigung sind Vorschriften unterlegen und wir raten Ihnen diese zu beachten. Sie müssen "Delos" vor 15.00 Uhr verlassen und wir empfehlen Ihnen einen hervorragenden Schutz im Süden der Insel "Rinia". Für die kleineren Boote gibt es die Möglichkeit in der kleinen Felsbucht gleich rechts nach der Einfahrt in die Bucht im Süden Anker zu werfen.

**SERIFOS:** Je mehr Sie sich der Südküste der Insel Serifos nähern, desto mehr werden Sie auf eine weiße Spitze in den Bergen aufmerksam werden. Es handelt sich hierbei um die erste Überraschung des Dorfes "Chora", welches die Bucht von "Livadhi" beherrscht. Wir empfehlen Ihnen, sich die Augenweide zu gönnen und am Ende des Nachmittages, wenn es schon kühler ist, "Chora" zu besichtigen, um die unbeschreiblichen Farbkombinationen der weißen Häuser und der Felsen, auf denen sie erbaut sind, bewundern zu können. Ein kleiner Tip: Fahren Sie mit dem Autobus ins Dorf, um dann in Ruhe durch die kleinen Gässchen und Wege wieder hinabsteigen zu können.

**SIFNOS:** Sowohl die zweite, als auch alle anderen Etappen sind Teil des "crescendo émotionnel", welches den Kykladen eigen ist. "Kamarea", der Haupthafen der Insel Sifnos, ist ein ruhiger Halt. Ab "Fikiadha", "Vathy", "Faros" und "Plati Yalos" können Sie den Maultierpfaden, die Ihnen die Entdeckung des typischen Dorfes "d'Appolonia" ermöglichen, folgen. Zögern Sie nicht bei guten Wetterverhältnissen am Fuße des Dorfes "Kastro" an der Ostküste zu Mittag zu essen.

**SKINOUSSA:** Vom günstigen Wind getrieben können Sie einige "Perlen" der Ägäis, im allgemeinen Koufonisia genannt, aber auch unter dem Namen Griechisch-Polynesien bekannt, entdecken. Diese wenig besuchte Archipel bietet von Ost bis West eine Vielzahl an Überraschungen. Wir enthüllen Ihnen eines dieser "Geheimnisse": die Myrsini Bucht auf der Insel Skinoussa (hier finden Sie auch den besten natürlichen Ankerplatz der Umgebung). Lassen Sie sich aber nicht zu sehr beeinflussen, sondern Ihren "Seemannsinstinkt" leiten....

**THIRA (Santorin):** Sie stoßen auf einen der mythischen Plätze, von denen jeder Seefahrer träumt. Ein wunderbares Schauspiel, wo die Magie der Formen mit den Farben der Erde rivalisieren. Atlantis? Wer weiß ... Die Insel Santorin (Thira) ist von einer atemberaubenden Schönheit. Sie können zu Fuß oder auf Rücken eines Esels das in 300 Meter Höhe gelegene Dorf besichtigen. Dort wartet ein anderes Schauspiel auf Sie. Das kleine Dorf Ia, nördlich des vulkanischen Kammes von Thira, ist wegen seiner Höhlenarchitektur und seinem wunderbaren Ausblick unvergesslich. Dieses kleine Paradies birgt aber einen Nachteil bezüglich des Liegeplatzes. Es ist notwendig, dass ein Besatzungsmitglied an Bord bleibt, um etwaige Probleme beim Festmachen bzw. Losbinden anderer Boote zu vermeiden. Abgesehen davon raten wir Ihnen bei Verstärkung des Windes die Yacht aus diesem "Spinnennetz" zu entfernen und schnell vor dem Strand von Akrotiri, im Süden der Insel, Anker zu werfen.

**TINOS:** Als griechisches Zentrum der katholischen Gemeinschaft ist Tinos vor allem zu Maria Himmelfahrt eine der wichtigsten Pilgerstätten Griechenlands. Im Inneren der Insel, in den Dörfern "Pyrgos" oder "Kardiani", erwartet Sie eine eigenartige Architektur, geschmückt mit pittoresken Taubenhäusern. Der Pelikan von Tinos, ein Gegenstand der Begehrlichkeit, welcher schon viele Zwiste aufflammen ließ, ist eine wahre Legende. Der eine oder andere Pelikan, den Sie am Hafen "watscheln" sehen, hat sicherlich nicht das flatterhafte Geflügel gekannt, das eines Tages die Gastfreundschaft der Fischer von Mykonos bevorzugte und nur durch eine "Strafexpedition" der Bewohner von Tinos wieder zurück auf ihre Insel gebracht wurde. Wie es dazu kommt, dass sich dieser Vogel mit dem langen Schnabel wieder auf Mykonos befindet, ist genau so rätselhaft (Staatsgeheimnis oder Fischergeheimnis...) wie die Tatsache dass er seitdem nicht mehr fliegen kann. Heute ist der Ursprung der Zwietracht der beiden Inseln leider ausgestorben und er wurde von Artgenossen der beiden Seiten der Seestraße, welche die zwei "verfeindeten" Inseln trennt, ersetzt

# Häfen und Liegeplätze in den Dodekanes

**ARKI:** Arki und Lipsos, nur einige Meilen östlich von Patmos, bieten eine Vielzahl von natürlichen Liegeplätzen wo man nicht selten alleine ist. Einige Fischer finden sich dort für einen kleinen Mittagsschlaf ein und nutzen auch zugleich die Möglichkeit ein oder zwei "Sinagrida" (Goldbrassen) zu verkaufen. Ein kleiner Spaziergang um diese Halbinsel herum ermöglicht Ihnen die Entdeckung einer besonderen Landschaft.

**FOURNI:** In dieser Inselgruppe mit all ihren traumhaften Ankerplätzen hat man das Gefühl, die Zeit sei stehen geblieben. Lassen Sie sich von der Ruhe, die dieser Ort ausstrahlt, einfangen. An Tagen, an denen der Meltem weht, empfehlen wir Ihnen entweder den Liegeplatz von Kladaridhi oder von Marmaro, im Süd-Osten des Kanals zwischen Fourni und Fimaina.

**GAÏDAROS:** Kurs in Richtung Nord, um weiter ins Innere Griechenlands vorzudringen. Sie werden die vielen zurückgelegten Meilen nicht bereuen wenn Sie den Charme der kleinen Insel, verloren zwischen Himmel und Meer, entdecken. Sie können zwischen zwei Buchten wählen: entweder eine der zwei kleinen Buchten bei der Einfahrt der Aghios Yiorgos-Bai oder am Fuße des kleinen Fischerdorfes. Gastfreundschaft und Hilfsbereitschaft, diese zwei Eigenschaften charakterisieren die Bewohner dieses magischen Ortes.

**KALIMNOS:** Der Hafen von Kalimnos ist einer der ältesten Häfen der Nord-Dodekanes. Bis vor kurzem war dies noch die Hauptstadt der Schwammfischer des Mittelmeeres. Auch wenn dieser Beruf schon ausgestorben ist, können Sie an kleinen Buden noch Schwämme kaufen.

**KHALKIS:** Die den Dodekanes (Dodeka = 12 und Nisis = Insel) eigene Architektur, die Sie auch in Khalkis wiederfinden, ist von einer Einfachheit geprägt. Das makellose Weiß dieser Dörfer kommt durch die grellen Farben der Fischerboote (Kaiki oder Varcoula) erst richtig zur Geltung. Beenden Sie diesen schönen Tag mit einem Spaziergang zum alten verlassenen Dorf. Die Reste einer Burg überragen dieses Dorf.

**KOS:** Eine Besichtigung der Stadt von Hippokrates ist beinahe unumgänglich. Kos stellt eine ständige Konfrontation der zwei Kontinente dar: Spuren der griechisch-romanischen, byzantinischen, türkischen und auch italienischen Stilrichtungen machen aus dieser Stadt ein architektonisches Mosaik.

**LEROS:** Idyllische Fahrt zur Insel Leros. Hibiskus, Jasminsträube, Zweige eines Bougainvillier und vieles mehr wird Ihren Tisch schmücken, während Sie die sattgrüne Bucht von "Platanos" als Rahmen genießen können. Wenn der Meltem Ihnen Sorgen bereitet, wählen Sie besser die nächste Bucht "Lakki". Obwohl die Bucht von Alinda am sichersten ist, empfehlen wir Ihnen die Pandheli Bucht wegen ihrer traditionellen und typischen Umgebung.

**LINDOS:** Bevor Sie zur Lindos Bucht gelangen, bietet sich ein kleiner Halt in der Passos Bucht oder in der Istros Bucht, im Süd-Westen der Insel, zum Baden an. Das von der Akropolis und der Festung beherrschte kleine Dorf hat sich zu einem kosmopolitischen Ort entwickelt, der von vielen sehr geschätzt wird.

**NISIROS:** Nisiros, ein erloschener Vulkan, hatte bis vor kurzem noch dank seiner heißen Quellen viele Kurgäste angezogen. Wir empfehlen Ihnen einen Spaziergang bis zum Krater zu unternehmen und ebenfalls die Dörfer im Inneren der Insel zu besichtigen. "Mandraki" ist zweifelsohne der schönste, leider auch der windigste Ankerplatz der Insel. Der Hafen "Palos" ist zwar besser geschützt aber bei starkem Meltem trotz allem unangenehm. Wenn Sie daher bei schlechten Wetterverhältnissen einen sicheren Ankerplatz für die Nacht suchen, raten wir Ihnen nur 3 Meilen nördlich in der Bucht im Süden der kleinen Insel Yali Anker zu werfen.

**PATMOS:** Rendez-vous in der "Chora" von Patmos, ein der höchsten Stellen der orthodoxen Religion. "Chora" ist normalerweise der Name, den die Griechen den hochgelegenen Dörfern geben, im Gegensatz zu "Skala", den kleinen Fischerweilern, welche die Häfen umgeben, von wo aus die Treppen (Skales) die Stadt (Chora) erreichen. Diese Stadt liegt um eines der schönsten, heute in Griechenland existierenden Klöster. Ist es wahr, dass der heilige Johann hier sein Werk über die Apokalypse vollendet hat? Auch heute noch gilt Patmos als zweites (nach Mont Athos) spirituelles Zentrum der orthodoxen Kirche. Eine Exkursion zum Kloster Aghios Yannis (St.Johann) ist ein "Muss", wenn auch nur, um die außerordentliche Aussicht über die Insel zu genießen.

**RHODOS:** Suchen Sie nicht vergeblich nach dem Koloss, da er heute von einem Reh und einem Hirsch aus Bronze (das Embleme der Stadt) "ersetzt" ist. Die Stadt besteht aus zwei Teilen: Die neue Stadt, die keinerlei Sehenswürdigkeiten bietet und daher für Touristen uninteressant ist, und die Altstadt, welche zur italienischen Besatzungszeit vollständig renoviert wurde. Die Besatzung dauerte von 1912 bis 1947, und der architektonische Einfluss Mussolinis ist heute noch beeindruckend. Dringen Sie durch eine der wundervollen Tore der Stadtmauer in die Stadt, schlendern Sie ein wenig durch die kleinen Gässchen und genießen Sie ein Abendessen in einer der Tavernen im Inneren der Stadt. Falls Sie Lust haben, können Sie natürlich auch eines der türkischen Bäder, die sich in der Altstadt in einem sehr pittoresken Haus befinden, aufsuchen.

*Anmerkung: Ein ruhiger Segeltörn, mit etwaigen Zwischenstops in den alten Bädern von Kalithéa, um nach Mandraki, der Hafen der größten Insel der Dodekanes, Rhodos, zu gelangen.*

**SAMOS:** "Rückkehr zur Zivilisation" in den Hafen von Pythagorion auf der Insel Samos. Dieser Halt kann auch sowohl kulturell, mit der Entdeckung der Insel von Pythagoras, als auch kulinarisch, mit einem außergewöhnlichen Abendessen in einer der zahlreichen Tavernen, bereichert werden. Der Hafen, früher "Tigani" genannt (aufgrund seiner Ähnlichkeit mit einer Pfanne), ist ein, trotz eines Restseegangs nach einigen windigen Tagen, vom Meltem geschützter Ort.

**SYMI:** Bei Ihrer Ankunft in Symi sollten Sie eine kurze Pause in der beeindruckenden Bucht von Thessalona, nur einige Meilen südlich, machen und erst gegen Ende des Nachmittags, wenn die Sonne die Schatten betont und alles in einem bezaubernden Licht erscheint, in das "natürliche Amphitheater" eindringen. Wenn Sie einen "wilden" Ankerplatz einem Liegeplatz am Kai vorziehen, empfehlen wir Ihnen den Port Pedhi. Von dort sind es nur 20 Gehminuten bis zum Dorf.  
Bem.: Um diesen Urlaubstag gut zu beginnen, gönnen Sie sich einen kurzen Halt und lassen Sie sich vom Kloster von Aghios Emilianos auf der Nordwest Küste von Symi bezaubern, bevor Sie die Livadhia Bucht auf der Insel Tilos (Episcopi) erreichen.

**TILOS:** Alle Segel hissen und Kurs nach Osten, um die Livadhia Bucht auf der Insel Tilos (Episcopi) zu erreichen. Wenn normale Windbedingungen herrschen, bietet sich ein "wilder" Ankerplatz vor dem Strand an, sonst ist ein Liegeplatz am Kai im Süd-West-Teil der Hauptmole der beste Schutz, wenn der Meltem weht. Ein Spaziergang vorbei am heute verlassenen "Microchorio" (Micro=klein et Chorio=Dorf) führt Sie bis zum Hauptmarkt im äußersten Nord-Westen der Insel. Nur einige Kilometer weiter überragt ein imposantes Kloster das Meer.

## Häfen und Liegeplätze in den Ionischen Inseln

**ANTI PAXOS/PAXOS :** Wenn es die Wetterbedingung zulassen, machen Sie noch einen kurzen "Abstecher" nach "Anti Paxos", um dort die Nacht zu verbringen. Dort ist alles noch unberührt und schön. Die wenigen Einwohner, die dort in Ruhe Wein und Oliven anbauen sind wahrhaftig zu beneiden, da man den Eindruck hat, die Zeit ist dort ein für alle Mal stehen geblieben. Liegen Sie mit Ihrem Beiboot an einen der wunderschönen Strände an und gönnen Sie sich einen kleinen Ausflug as Land. Die Wahl eines Ankerplatzes auf der Insel Paxos ist ganz von Ihrer Stimmung abhängig. Zwei angenehme Häfen, "Laka" und "Gayo", werden Sie verführen; wenn Sie aber einen ruhigen Ankerplatz vorziehen, sollten Sie sich bis zur "Spuzzo" Bucht, nur einige Taulängen südlich von "Gayo", treiben lassen.

**ATAKOLO:** Kleine geschichtliche Eskapade an der Westküste der Peloponnes. Sie sind hier in Arkadie, in der Bucht Navarin, im Herzen zweier Tragödien, welche das Schicksal der Griechen gezeichnet hat und nur 35 Kilometer von der schönsten archäologischen Stätte Griechenlands, "Olympia", entfernt ist. Letzteres gilt heute als Hauptanziehungspunkt dieses Aufenthalts und wir empfehlen Ihnen sowohl die Besichtigung dieser geschichtsträchtigen Stätte als auch einen Ausflug in die unvergessliche Umgebung.

**ITHAKE:** Wie Penelope fragen Sie sich vielleicht, warum Odysseus wohl eines schönen Tages dieses Paradies auf Erden. Ithaka ist zweifelsohne eine der schönsten Inseln Griechenlands. Olivenbäume und Zypressen wechseln sich ab und lassen auch ein wenig Platz für eine kleine Kapelle oder ein altes baufälliges Haus. Nachdem Sie eine der vielzähligen Buchten der Ostküste erreicht haben, lassen Sie sich doch vom "Blut vom Fleischer" betören. Dieser dunkelrote Rotwein ist eine örtliche Winzertradition. Ob Sie nun "Vathy", beherrscht vom alten Dorf "Perachori", "Kioni" oder "Frikes" wählen, Sie fühlen sich sicherlich entfremdet. Dies gilt ganz besonders für den Fjord "Aghios Andreas" im Süden der Insel.

**KEFALLINIA:** Es gibt noch so viel zu sehen. Argostoli, die wichtigste Stadt von Kefallinia, welche vollständig von einem Erdbeben zerstört wurde, ist nicht sonderlich sehenswert. Beinahe alle Liegeplätze befinden sich auf der Ostküste der Insel, entlang des Kanals. Wir bevorzugen die "Antisamos" Bucht und die "Fiscardo" Bucht mit ihrem kleinen Hafen. Dieser Hafen ist als einziger dem Erdbeben von 1953 entkommen und wird heutzutage im Sommer immer mehr von den Griechen aufgesucht. Dieser Halt gehört dennoch zu einen der schönsten auf dieser Reise. Die Westküste ist weniger gastfreundlich und bietet Liegeplätze, welche nur zu ganz besonders guten Wetterverhältnissen genutzt werden sollten. "Assos", ein kleiner Hafen, bildet selbst eine Landenge überragt von einem venezianischen Kloster aus dem 16. Jh. und "Aghios Kiriakis", eine den Nordwinden weit offene Bucht tief im gleichnamigen Golf.

**KERKYRA:** Die Insel Kerkyra bietet Ihnen eine Vielzahl von Überraschungen. Dort können Sie ein Zusammentreffen von venezianischer Architektur, georgischen Gebäuden und englischem Rasen bewundern. Auch wenn es hier, abgesehen von der Zitadelle, keine historischen Sehenswürdigkeiten gibt, können Sie sich von einer ganz besonderen Stimmung in den alten Vierteln der Stadt einfangen lassen. Heben Sie bloß den Kopf und Sie entdecken ein bewundernswertes Geflecht aus Wäscheleinen, welches die wunderschönen Fassaden der alten Häuser verbindet.

**LEVKAS:** Obwohl man es auf den ersten Blick nicht glauben möchte, Levkas ist eine Insel und Ihre Navigation durch einen verlorenen Kanal in der Lagune ist Beweis dafür. In dieser oft ausgebagerten Fahrtrinne raten wir Ihnen kein Risiko einzugehen und daher nur bei Tag mit eingeholtem Segel und dem Motor zu navigieren, da auch bei guten Wetterverhältnissen die Ströme manchmal sehr stark sind und unterschätzt werden könnten. Die kleine Stadt Levkas, hinter dem Hafen, verdient ebenso einen kleinen Besuch. Sie werden dort auf eine diesem Ort typische Architektur stoßen.

**PARGA:** In "Parga" raten wir Ihnen, das Boot entweder im kleinen Hafen im Westen der "Valtou" Bucht oder in der Mitte dieser Bucht ("wilder Liegeplatz") zu lassen. Von dort aus können Sie rund um die Bucht gehen und in 20 Minuten das Dorf "Parga" erreichen. Parga wurde wie viele andere Provinzen auch im Jahre 1913 an Griechenland angeschlossen.

**PETALAS:** Dekor und Epochenwechsel ist angesagt: willkommen in der Phantasiewelt. Am Anfang werden Sie das Gefühl haben, vor Millionen von Jahren auf einer öden Insel, bewohnt von sagenhaften Wesen, angelegt zu haben. Seien Sie versichert, dass von dieser Epoche nur eine Gattung von Fledermäusen, welche eine das Meer überragende Grotte als Heim gewählt hat, übrig ist. Ein kleines Pfahldorf ist einen Umweg wert. Die Ruhe, die hier beim Sonnenuntergang herrscht, ist einzigartig. Das Meer verwandelt sich zu einem Spiegel und die Farben, die sich darin reflektieren, machen daraus ein magisches Schauspiel. Die Insel und die "Patalas" Bucht sind nur ein ganz kleiner Teil dieser großflächigen Inselgruppe, umgeben im Westen von den Inseln Lefkas und Ithaka und im Osten von der schönen Küste von "Epire".

**PREVEZA:** Bevor Sie den kleinen Hafen "Preveza" aufsuchen, um dort in einer der Tavernen den Abend zu verbringen, gönnen Sie sich einen kleinen Segeltörn im Golf "Anvrakikos". Dies wird für Sie sicherlich schon alleine wegen der Schönheit der Landschaft, an der Sie entlang segeln, ein unvergesslicher Moment werden. Liegeplätze sind hier keine Seltenheit, und Sie finden bald einen idealen Platz um einige Stunden in Ruhe zu "faulenzeln". Nichts spricht gegen eine Übernachtung an diesem schönen Fleckchen Erde. Das einzige Risiko, das Sie eingehen, ist, den beeindruckendsten Sonnenuntergang Ihres Urlaubs zu erleben.

**ZAKYNTHOS:** Der Wiederaufbau von "Argostoli" auf der Insel Kefallinia nach dem Erdbeben von 1953, welches alle Ionischen Inseln erschütterte, kann als architektonisches Desaster bezeichnet werden. Dies gilt glücklicherweise nicht für die Hauptstadt der Insel Zakynthos. Diese Stadt wurde, obwohl modern, original im venezianischen Stil wieder erbaut. Auf dieser Insel, einst "Blume des Morgenlandes" genannt, finden Sie Ruhe und Ausgeglichenheit. Eine Vielzahl von Liegeplätzen stehen zur Wahl und alle bieten gute Gründe, dort zu verweilen. Im Norden wäre "Aghios Nikolaos" der ideale Ausgangspunkt, um eine der schönsten Grotten des Mittelmeeres zu besichtigen. Und auf den Stränden "Yerakas" und "Lagana", ganz im Süden der Insel, dürfen Sie nicht überrascht sein auf Meeresschildkröten beim Eierlegen zu stoßen. Auch die Ankerplätze "Keri" geschützt von der Insel "Marathonisi" und "Vroma", auf der Westküste, sind trotz selten vorkommendem Restseegangs sehr angenehm.

## Häfen und Liegeplätze im Saronischen Golf

**ATHEN/KALAMAKI:** Nutzen Sie den letzten Abend in Athen, um Plaka, am Fuße der Akropolis zu besichtigen. Angenehmer Segeltörn entlang, der Apollon Küste der vielleicht durch einen Zwischenstopp in einer der kleinen Felsbuchten unterbrochen werden kann. Achten Sie aber auf das Felsenriff von "Mermenghias" in der Axe der "Aliko" Spitze sowie auf das Riff nur einige Meilen vor der Marina von Kalamaki, unmittelbar vor dem Flughafen.

**CAP SOUNION:** Gleich westlich des Cap Sounion öffnet sich eine kleine Bucht, die leider häufig von Yachten überfüllt ist. Von dort aus haben Sie die Möglichkeit eine der schönsten Stätten des antiken Griechenlands zu besichtigen: der Tempel des Poseidon, schon von weitem auf seinem felsigen Vorsprung zu erkennen. Wenn Sie die Ruhe bevorzugen, wählen Sie die "Legrana" Bucht, nur eine Meile westlich.

**EGINA:** "Egina" heißt die Insel, die der griechischen Hauptstadt am nächsten liegt. Die günstige geographische Lage ist auch sicherlich der Grund, weshalb diese Insel manchmal mehr Touristen empfängt, als sie beherbergen kann. Sowohl im Hafen als auch im Dorf herrscht viel Lärm. Wir bevorzugen den kleinen Hafen "Perdika" im Süd-Westen der Insel wo die Terrassen der Tavernen noch authentischer und ruhiger sind. Sie werden sogar überrascht sein über die Ruhe, die hier herrscht, nur zwei Stunden vom lärmenden Athen entfernt. Bevor Sie diesen Segeltörn beenden, müssen Sie noch die Pistazien von "Egina" kosten, da hier der Großteil produziert wird.

**HERMIONI:** Das Dorf wurde auf einem Kap am Rande eines Kieferwaldes errichtet. Eine gewisse Ausgeglichenheit ruht über diesem, ein wenig vom Rest der Welt abgekapselten Dorf. Die Zufahrt über die Straße ist lange und holprig, und einzig und allein Gleitboote bringen einige Schaulustige auf Suche nach Ruhe. Gute Tavernen liegen gleich am kleinen Hafen und andere bieten ihre sonnige Terrassen am Südhang des "Kastri" Kaps an. Abgesehen vom Wasser und vom Treibstoff, können im örtlichen Supermarkt alle nötigen Einkäufe erledigt werden. Wenn Sie einen "wildern" Ankerplatz bevorzugen, raten wir Ihnen den Anker 3 bis 5 Meter in den schlammigen Grund zu werfen.

**HYDRA:** Ein anderer Höhepunkt dieses Segeltörns ist die Ankunft im außergewöhnlichen Hafen von Hydra. Hier ist die Heimat der Helden des modernen Griechenland. Das Dorf wirkt sehr ruhig und weist keine Zeichen moderner Zivilisation auf... bis zum Abend. In diesem kosmopolitischen, touristischen Ort kann für die einen die Nacht lange und für die anderen umso kürzer werden...

**KÄIDARI:** Sie werden sicher auf kleine Schwierigkeiten stoßen, wenn Sie durch die schmale Fahrtrinne in den Liegeplatz von "Kaidari" gelangen wollen. Dieser Fjord ist ein wunderbarer natürlicher Schutz und der kleine Markt, der sich entwickelt hat, stört keineswegs das zauberhafte Panorama. Gegrillte Fische auf einer der Terrassen, die die Bucht überragen ist nicht nur eine Augenweide, sondern auch eine Gaumenfreude.

**KILADIA:** Der Hafen von "Kiladia" ist wenig reizvoll. Wir raten Ihnen, stattdessen zwei kleine Buchten mit kristallklarem Wasser und weißem Sandstrand aufzusuchen. Die eine befindet sich gleich nach der Bucht "Korakas", nur einige Taulängen östlich der "Thynni" Spitze. Die Wetterverhältnisse sind hier normalerweise sehr günstig, und die Gegend ist angenehm. Guter Rat: Achten Sie auf die Riffe, die beim "Korakas" Kap bis zu 200 Meter im Westen und um der kleinen gleichnamigen Insel herausragen.

**LEONIDION:** In der Höhe von "Astros" bildet das hohe Massif der Peloponnes einen deutlichen Unterschied zur sumpfigen Ebene von "Argolide" und die Küste wird dadurch sehr interessant. Die Landschaft dieses Littorals ist so eindrucksvoll wie abwechslungsreich. Das pittoreske Dorf befindet sich am Fuße der hohen Felsen und der Hafen (Skala), der einzige Liegeplatz, befindet sich 2 Meilen südlich des Kaps "Sabathiki". Das nur 5 km vom Hafen entfernte Dorf, welches hauptsächlich von der Produktion von Olivenöl lebt, ist einen Umweg wert. Dort befinden sich noch sehr schöne, bürgerliche Häuser umgeben von luxuriösen Gärten in sehr animierten Gassen. 15 km entfernt überragt das Kloster "Eloni" die Schluchten, welche zum "Dorf der Steindächer" führen ("Aghios Kosma").

**NAUPLIE :** Willkommen in der ersten Hauptstadt des modernen Griechenland. In der Antike Haupthafen von "Argos", byzantinische Stadt, dann fränkisch, anschließend venezianisch und schlussendlich türkisch; "Nauplie" wurde, sobald die definitive Unabhängigkeit beschlossen wurde, Hauptstadt Griechenlands (1832 - 1833). All diese Belagerungen haben sehr stark die Architektur dieser Stadt beeinflusst. Wenn Ihnen der 200 Meter Höhenunterschied (Treppen!) keine Angst macht und Sie einen beeindruckenden Ausblick auf die "Argolide" Ebene genießen wollen, "klettern" Sie zur venezianischen Zitadelle. Von "Nauplie" aus können Sie auch, per Taxi oder mit einem Leihwagen, "Mykenä" oder "Epidaurus" besichtigen. Eine Schattenseite dieses idyllischen Zwischenstopps : Werfen Sie nie Ihren Anker! Versuchen Sie sich längsseits an einen der meist menschenleeren Kais zu legen. Der Grund des Hafens ist schlammig und ekeleregend. Bei starker Hitze werden die Gerüche daher manchmal unerträglich. Wenn dies der Fall ist, verbringen Sie ungetrost den Tag an Land und wenn der Abend kommt, werfen Sie einige Meilen hinter der kleinen Insel "Tolo" Anker.

**PALAIA EPIDAVROS:** Der "Palaia Epidavros" Hafen ist, abgesehen von der Ruhe, nicht das, was man einen idyllischen Hafen nennt; er dient aber als hervorragender Ausgangspunkt für einen einzigartigen Ausflug. Nachdem Sie den Anker geworfen und das Boot gut festgebunden haben, springen Sie in ein Taxi und fahren zur nur 30 Minuten entfernten einzigartigen Stätte genannt Askeplion, wo Sie das Theater des Epidaurer sehen können. Es handelt sich hier um das schönste antike Theater, welches heute noch erhalten ist. Stellen Sie sich ein Theater mit 14 000 Sitzplätzen in freier Natur vor, wo jedes geflüsterte Wort von jedem Zuschauer vernommen werden kann. Wir raten Ihnen, sich schon so früh wie möglich dort einzufinden, da die Touristenbusse um ca. 11.00 Uhr von Athen ankommen. Wenn Sie sich eine der Aufführungen ansehen wollen, sollten Sie Plätze reservieren (in jedem Reisebüro Griechenlands möglich).

**POROS:** Auch die Ankunft im Kanal von Poros ist außergewöhnlich. Eine enge Fahrtrinne trennt die Peloponnes Halbinsel von der Poros Insel, auf welcher sich ein typisches Dorf befindet. Gegenüber liegt der kleine Hafen "Galatas", der von aus Konstantinopel (Istanbul) eingewanderten griechischen Familien gegründet wurde. Sie haben die Wahl zwischen einem Liegeplatz im Herzen des Dorfes am Nordteil des Hauptkais, dem Anlegesteg der Militärschule, und einer der vielen kleinen Buchten an der Westküste. Eine Vielzahl von Tavernen und Terrassen laden zu einem Schluck "ouzo" ein....

*Anmerkung: Es ist empfehlenswert, da, Kap "Skili" außerhalb der kleinen "Tselevinia" Inseln zu passieren. Nur eine Passage ist benutzbar, und wir bitten Sie auch, die Seekarten im voraus sehr gut zu studieren, da in diesem Gebiet viele Fähren und Luftkissenboote verkehren.*

**SPETSAI:** Die Insel Spetsai, Heimat der "Bouboulina" (Heldin der Unabhängigkeit Griechenlands) hat sich seit einigen Jahren zu einem von allen geschätzten Ort entwickelt. Ein angenehmer Jasminduft breitet sich in den Straßen aus. Sie können entweder "en forain" ("wild") in der Bucht "Baltiza" oder, wenn Sie Glück haben, am Kai im Inneren dieser selben Bucht gleich nach der Schiffswerft Anker werfen. Hier werden noch richtige Kajaks aus Kiefer hergestellt. Der Küstenweg zum Dorf, nur 10 Minuten zu Fuß, ist äußerst angenehm. *Achtung : Sowohl das Nord- als auch das Ost- und Südost- Ufer sind von heimtückischen Felsen umgeben. Es ist daher empfehlenswert, beim Ein- und Ausfahren so lange wie möglich die Axe der "Baltiza"-Bucht zu halten, bevor Sie Kurs auf Ost oder West nehmen.*

# Häfen und Liegeplätze in den Sporaden

**AGNONDAS (SKOPELOS):** Agnondas befindet sich im Süden von Skopelos, in einer gut geschützten Bucht mit beliebten und reizenden Stränden, wo die Pinienbäume bis ins Wasser reichen. Dort finden Sie guten Schutz vor dem Meltemi. Es gibt einige Tavernen und Bars an der Küste.  
Kein Treibstoff, kein Wasser.

**ALONISSOS:** Alonissos befindet sich in den Nördlichen Sporaden. Die Dörfer auf der Insel liegen gegenüber von Skopelos. Die Hauptstadt der Insel Alonissos liegt auf einem Hügel. Einige der schönsten Strände finden sich in Hrisi Milia, Kokkinokastro, Gorgi Gialos, Lefkos Gialos, Agios Petros, Kalamakia und Marpounta. Nachtleben finden Sie in Patitiri, die guten Tavernen gibt es in Votsi und Steni Vala. Treibstoff und Wasser gibt es nahe des Kais von Patitiri. Lebensmittel und Eis sind erhältlich. Wechsellmöglichkeiten, Fähren nach Skiathos.

**GLOSSA (SKOPELLOS):** In Richtung Nordwesten nach Skopelos bei Glossa-Skopelos (Port Loutraki) finden Sie herrliche Strände, flache und geschützte Gewässer, ideal auch für Kinder. Bevor Sie vor Anker gehen, können Sie einen großen Teil der Insel mit Olivenbäumen, malerischen Buchten, weißen Kirchen und Sandstränden bewundern. Skopelos hat ungefähr 360 Kirchen und Klöster. Manche von ihnen beherbergen wahre Kunstschätze an Fresken und Ikonen. Sehenswert sind auch die Ruinen der venezianischen Festung „Kastro“, von der man einen herrlichen Blick auf die Umgebung hat. Glossa: guter Schutz, gute Tavernen am Ufer. Bus nach Skopelos, Fähre nach Skiathos, Treibstoff und Wasser.

**KIRA PANAGIA (PELAGOS):** Kira Panagia oder Pelagos, mit herrlichen Stränden und berühmten Klöstern, ist umgeben von kleinen Inseln: Gioura, mit der Höhle des Zyklopen und Höhlen mit bunten Stalagmiten und Stalaktiten, die gut geschützte Insel Piperi, Pappous, Peristera und Skantzoura, Psathoura mit alten Ruinen und dem bedeutendsten Leuchtturm der Ägäis. Die Inseln wurden von den Mittelmeer-Seehunden als Zufluchtsstätte gewählt. Deshalb gibt es auch zwischen den Inseln einen Seehund-Naturschutzpark. Viele gute Ankerplätze. Kein Treibstoff, kein Wasser.

**KOUKOUNARIES :** Koukounaries ist 3 Meilen von der Moorings Basis entfernt. Der Strand von Koukounaries ist einer der schönsten in ganz Griechenland (1 km lang und 30 m breit), mit vielen Tavernen und Bars.

**PARNOMOS:** Panormos (Skopelos) ist im Nordwesten von Agnondas. Eine sehr lange Bucht. Es gibt mehrere Tavernen am Strand. Kein Treibstoff, kein Wasser.

**PERISTERA:** Peristeri im Süden von Peristera Island, das im Osten von Alonissos liegt. Eine schöne Insel mit zwei (bewohnten) Ankerplätzen, geschützt vom Meltemi. Ormos Xero ist im Südosten der Insel und Ormos Vasiliko im Westen. Es gibt nur einen kleinen Fischweier. Kein Treibstoff, kein Wasser.

**SKANTZOURA:** Eine Anzahl kleiner Inseln liegt vor der Küste von Skantzoura. Geöffnet nach West-Südwest besteht der Seeboden aus Sand und Gras. Hervorragendes Unterwasserfischen um die Insel. Kein Treibstoff, kein Wasser.

**PLANITIS:** Planitis (Nördlich von Pelagos oder Kira Panagia). Planitis ist der Haupthafen dieser Insel, in einer gut geschützten Bucht. Es ist dort bis auf eine große Ziegenherde und das Geknister einiger Millionen Zikaden ruhig und einsam.

**SKIATHOS:** Skiathos ist die erste der Inseln der Nördlichen Sporaden. Sie ist eine verhältnismäßig kleine Insel, aber ihre goldenen Strände, die saftig-grünen Berge und die historischen Monumente machen diese Insel zu einer der schönsten in der Ägäis. Es gibt viele Klöster und Kirchen zu besichtigen, und eine Burg, die auf einem gigantischen Felsen im Norden der Inseln errichtet wurde. In Skiathos wurde einer der größten griechischen Schriftsteller geboren: Alexandros Papadiamandis. Sein Haus steht in der Hauptstraße beim Hafen - versäumen Sie nicht, es zu besuchen! Treibstoff, Wasser und Lebensmittel sind erhältlich. Etliche Restaurants und Tavernen in der Hauptstraße vom Hafen von Skiathos.

**SKYROS :** Linaria ist der Haupthafen von der Insel Skyros (Südwest). Es gibt viele hübsche Strände und niedrige Berge zu entdecken, Höhlen zum Unterwasserfischen und sogar Ponys - die einzigen in Griechenland. In den Tavernen können Sie frischen Fisch, Lobster und lokalen Käse genießen. Die Stadt von Skyros, auch örtlich „Hora“ genannt, lehnt sich an einen Hügel im weißen Halbkreis wie ein antikes Theater. Auf seiner Anhöhe stand eine antike Akropolis, eine der besten Festungen der Ägäis. Auch heute noch gibt es byzantinische und venezianische Festungen zu sehen. In Hora gibt es zwei interessante Museen: ein archäologisches und historisch-folkloristisches. Jedoch ist jedes Haus auf Skyros ein lebendiges Museum der modernen Art. Von großem Interesse ist auch die Architektur der Häuser mit ihren Kieselstein-Eingängen, malerischen Dächern, offenen Feuerrosten und anderen beeindruckenden Details. Skyros hat Sandstrände und glasklares Wasser, so dass das Grün der Pinienbäume sich mit dem Blau des Wassers vermischt. Wasser und Treibstoff sind am Kai erhältlich. Womöglich findet man dort ein paar Geschäfte (besser in Hora). Es gibt dort Tavernen und Restaurants. Es gibt Busse nach Hora und Tragflügelboote nach Skiathos. Es ist der einzige Ort, von dem aus man „Hora“ besuchen kann.

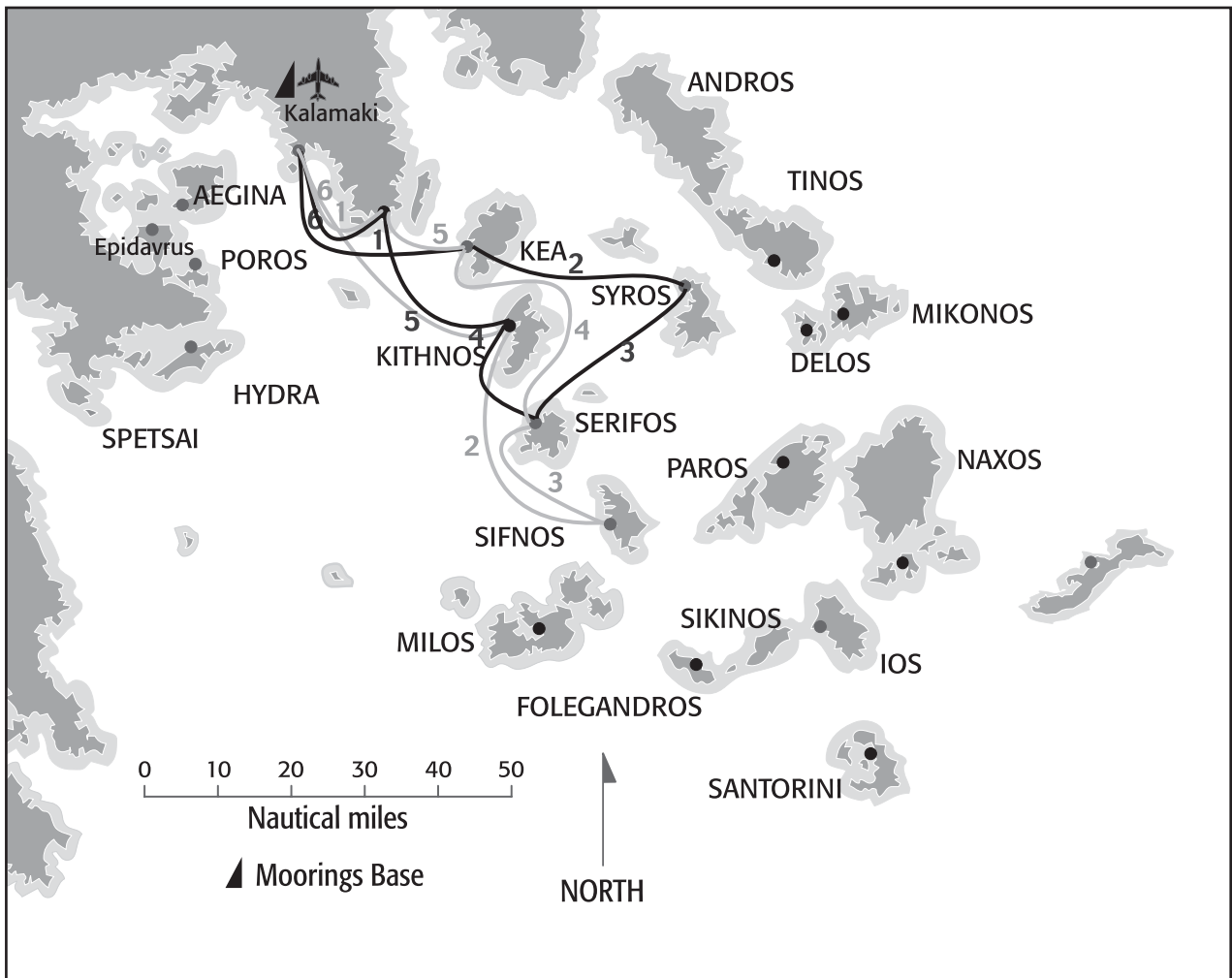
**STENI VALA :** Steni Vala ist im mittleren Osten von Alonissos. Eine kleine Bucht, sehr geschützt vom Meltemi und umgeben von herrlichen Pinien und vielen Tavernen an Land.

**TSOUGRIA :** Tsougria ist eine kleine, unbewohnte Insel im Südosten von Skiathos, mit wunderschönen Stränden und einigen Tavernen. Kein Treibstoff, kein Wasser.

**TRIKERI :** Trikeri oder Panagias Island ist ein Paradies bedeckt von Olivenbäumen. Im malerischen Hafen von Aghios Ioannis stehen einige traditionelle Häuser, und die gastfreundlichen Einheimischen werden Sie auf ihrer Insel herzlich begrüßen. Es erwarten Sie saubere, schöne Strände (Fahrzeuge sind nicht erlaubt), Seevögel und ungläubliche Sonnenuntergänge. Begrenzte Einkaufsmöglichkeiten an Land. Kein Treibstoff, kein Wasser.

**OREI KANAL :** Der Orei Kanal ist im Südwesten von Skiathos und endet am Berg Pelion, der Heimat des mythischen Zentauren. Der Orei Kanal wird gesäumt von abwechslungsreichen und malerischen Landschaften: Fischerdörfer, Tempel, byzantinische Kirchen, Klöster, Pinienwälder und feine, schöne Sandstrände. Charmante Städte mit langer Tradition und Geschichte und voll von griechischen Legenden - und noch verschont von Touristenmassen. Ankerplätze für die Nacht gibt es in der Trikeri Bucht. Gut geschützt nach allen Seiten, und der Meltemi weht hier nicht. Treibstoff und Wasser sind erhältlich. Einkaufsmöglichkeiten. Gute Restaurants und Tavernen an der Küste. Tragflügelboot zu den Nördlichen Sporaden.





## BEISPIEL 1

1

Day 1: KALAMAKI - KEA (37 Meilen)

Day 2: KEA - SYROS (38 Meilen)

Day 3: SYROS - SERIFOS (30 Meilen)

Day 4: SERIFOS - KITHNOS (14 Meilen)

Day 5: KITHNOS - CAP SOUNION (28 Meilen)

Day 6: CAP SOUNION - KALAMAKI (23 Meilen)

1b

Tag 1: KALAMAKI - KITHNOS (45 Meilen)

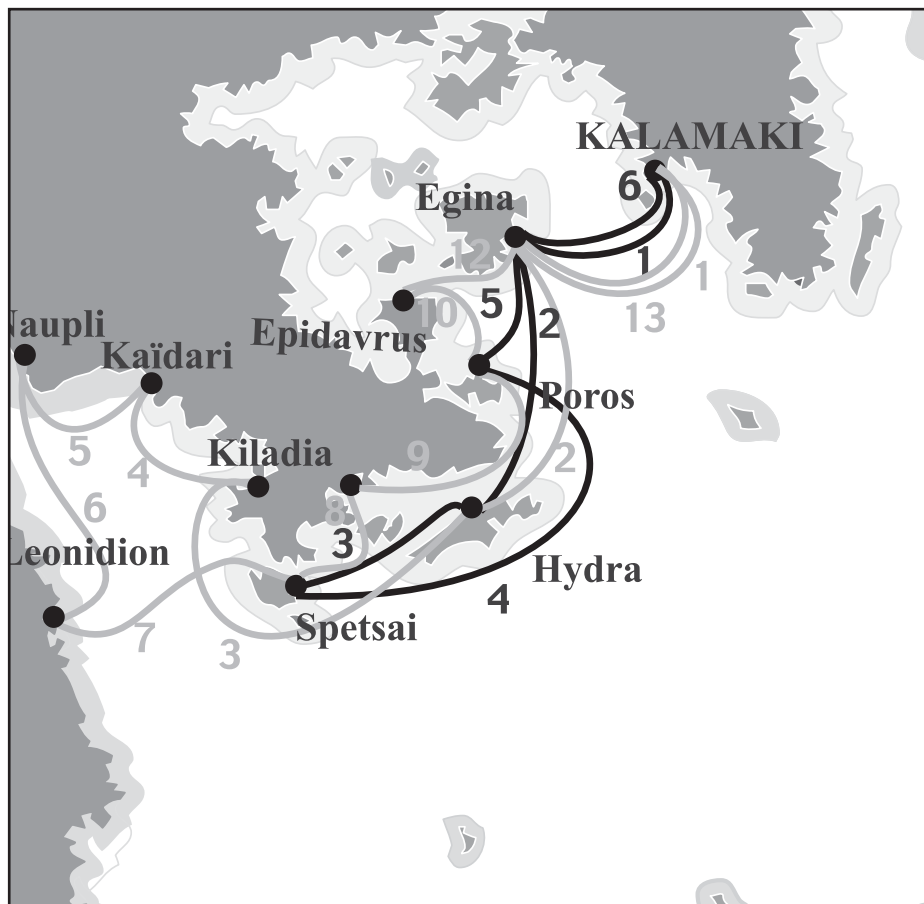
Tag 2: KITHNOS - SIFNOS (32 Meilen)

Tag 3: SIFNOS - SERIFOS (12 Meilen)

Tag 4: SERIFOS - KEA (42 Meilen)

Tag 5: KEA - CAP SOUNION (15 Meilen)

Tag 6: CAP SOUNION - KALAMAKI (23 Meilen)



## BEISPIEL 2

1 Woche im Saronischen Golf - Athen - Athen

4

Tag 1: KALAMAKI/EGINA (17 Meilen)

Tag 2: EGINA/HYDRA (28 Meilen)

Tag 3: HYDRA/SPETSAI (13 Meilen)

Tag 4: SPETSAI/POROS (27 Meilen)

Tag 5: POROS/EGINA (12 Meilen)

Tag 6: EGINA/KALAMAKI (21 Meilen)

## BEISPIEL 3

2 Wochen im Saronischen Golf - Athen - Athen

5

Tag 1: KALAMAKI - KEA (37 Meilen)

Tag 2: KEA - TINOS (43 Meilen)

Tag 3: TINOS - MYKONOS (11 Meilen)

Tag 4: MYKONOS - RINIA (7 Meilen)

Tag 5: RINIA - PAROS (15 Meilen)

Tag 6: PAROS - SKINOUSSA (24 Meilen)

Tag 7: SKINOUSSA - AMORGOS (26 Meilen)

Tag 8: AMORGOS - THIRA (39 Meilen)

Tag 9: THIRA - IOS (20 Meilen)

Tag 10: IOS - SIFNOS (37 Meilen)

Tag 11: SIFNOS - SERIFOS (11 Meilen)

Tag 12: SERIFOS - KITHNOS (23 Meilen)

Tag 13: KITHNOS - KALAMAKI (45 Meilen)

# BEISPIEL 4 & 5

## 1 Woche in den Dodekanes - Kos -Kos



6

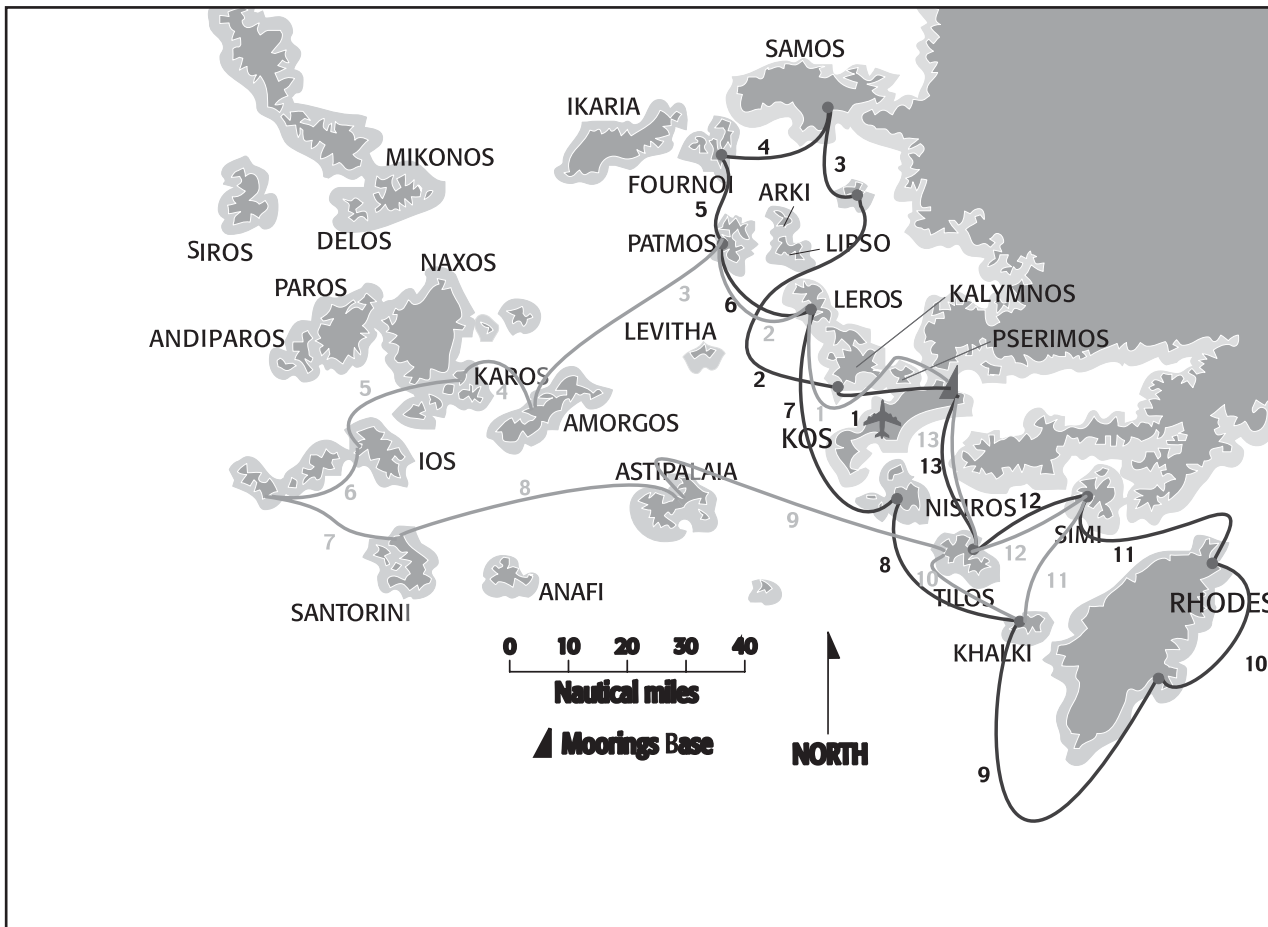
7

**Tag 1: KOS - NISIROS (25 Meilen)**  
**Tag 2: NISIROS - TILOS (18 Meilen)**  
**Tag 3: TILOS - KHALKIS (20 Meilen)**  
**Tag 4: KHALKIS - RHODOS (36 Meilen)**  
**Tag 5: RHODOS - SYMI (23 Meilen)**  
**Tag 6: SYMI - KOS ( 60 Meilen)**

**Tag 1: KOS - KALIMNOS (18 Meilen)**  
**Tag 2: KALIMNOS - LEROS (20 Meilen)**  
**Tag 3: LEROS - PATMOS (23 Meilen)**  
**Tag 4: PATMOS - LEROS (22 Meilen)**  
**Tag 5: LEROS - KALIMNOS (20 Meilen)**  
**Tag 6: KALIMNOS - KOS (22 Meilen)**

# BEISPIEL 6 & 7

## 2 Wochen in den Dodekanes - Kos -Kos



8

- Tag 1: KOS - KALIMNOS (18 Meilen)
- Tag 2: KALIMNOS - GÄIDAROS (45 Meilen)
- Tag 3: GÄIDAROS/SAMOS (27 Meilen)
- Tag 4: SAMOS/FOURNI (29 Meilen)
- Tag 5: FOURNI/PATMOS (21 Meilen)
- Tag 6: PATMOS/LEROS (20 Meilen)

- Tag 7: LEROS/NISIROS (40 Meilen)
- Tag 8: NISIROS/KHALKIS (38 Meilen)
- Tag 9: KHALKIS/LINDOS (38 Meilen)
- Tag 10: LINDOS/RHODES (22 Meilen)
- Tag 11: RHODES/SYMI (22 Meilen)
- Tag 12: SYMI/TILOS (31 Meilen)
- Tag 13: TILOS/KOS (48 Meilen)

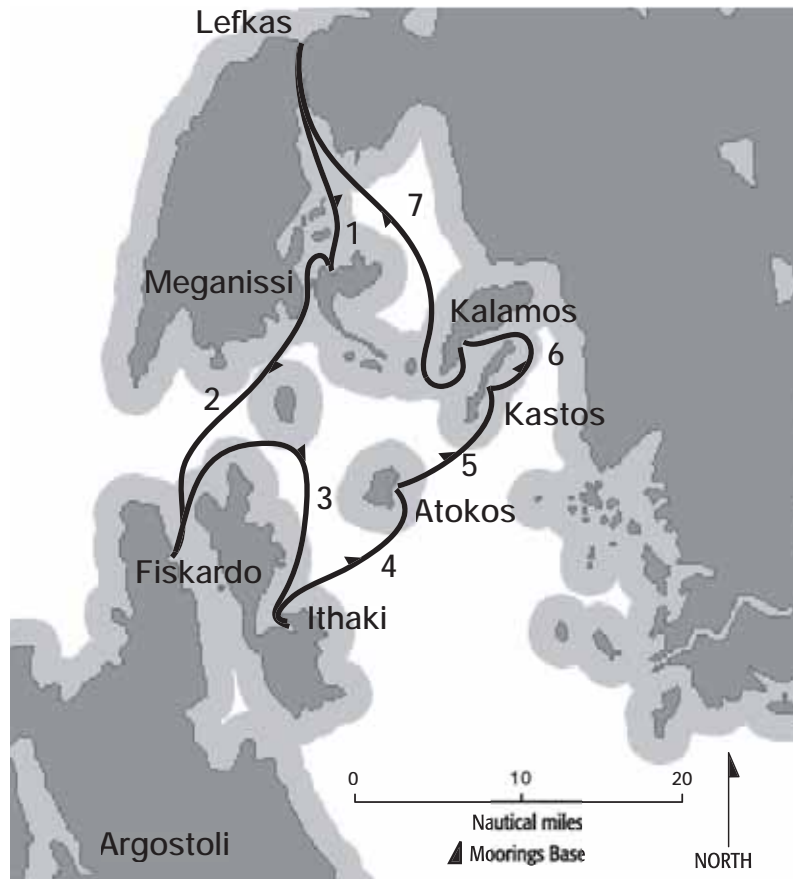
9

- Tag 1: KOS - LEROS (42 Meilen)
- Tag 2: LEROS - PATMOS (34 Meilen)
- Tag 3: PATMOS-AMORGOS (51 Meilen)
- Tag 4: AMORGOS-SKINOUSSA (18 Meilen)
- Tag 5: SKINOUSSA-IOS (20 Meilen)
- Tag 6: IOS-FOLLEGRANDOS (17 Meilen)

- Tag 7: FOLLEGRANDOS-SANTORIN (27 Meilen)
- Tag 8: SANTORIN-ASTIPALEA (57 Meilen)
- Tag 9: ASTIPALEA-TILOS (56 Meilen)
- Tag 10: TILOS-KHALKIS (17 Meilen)
- Tag 11: KHALKIS/SYMI (48 Meilen)
- Tag 12: SYMI/NISIROS (40 Meilen)
- Tag 13: NISIROS -KOS (40 Meilen)

## BEISPIEL 8 & 9

---



### Ein Wochen Lefkas - Lefkas

---

- Tag 1 : LEFKAS - MEGANISSI (11 Meilen)**
- Tag 2 : MEGANISSI - KEFALONIA (18 Meilen)**
- Tag 3 : KEFALONIA - ITHAKI (13 Meilen)**
- Tag 4 : ITHAKI - ATOKOS (10 Meilen)**
- Tag 5 : ATOKOS - KASTOS (9 Meilen)**
- Tag 6 : KASTOS - KALAMOS (5 Meilen)**
- Tag 7 : KALAMOS - LEFKAS (18 Meilen)**



## 2 Wochen Lefkas - Lefkas

**Tag 1 : LEFKAS - MEGANISSI (11 Meilen)**

**Tag 2 : MEGANISSI-SIVOTA -.- KEFALONIA (fiskardo) (17 Meilen)**

**Tag 3 : (Kefalonia) FISCARDO - FORT ASSOS - AG. KIRIAKI - ATHERAS - ARGOSTOLI (9 Meilen)**

**Tag 4 : ARGOSTOLI - AG. NIKOLAOS/ZAKINTHOS (28 Meilen)**

**Tag 5 : AG. NIKOLAOS - KALAMAKI (25 Meilen)**

**Tag 6 : KALAMAKI - ZAKINTHOS TOWN (13 Meilen)**

**Tag 7 : ZAKINTHOS - KEFALONIA/POROS (23 Meilen)**

**Tag 8 : KEFALONIA/POROS - SAMI (12 Meilen)**

**Tag 9 : SAMI-AG.EUFIMIA - AG.ANDREAS (ITHAKI) (10 Meilen)**

**Tag 10 : AG.ANDREAS - PER.PIGADI - VATHI (10 Meilen)**

**Tag 11 : VATHI-KIONI - FRIKES - AG. NIKOLAOS (11 Meilen)**

**Tag 12 : AG.NIKOLAOS - ATOKOS - KASTOS (16 Meilen)**

**Tag 13 : KASTOS - KALAMOS - LEFKAS (13 Meilen)**

# Ausstattung der Häfen und Marinas in den griechischen Inseln

					
<b>IN DEN SPORADEN</b>			<b>IN DEN KYKLADEN</b>		
Alonissos	✓	✓	Amorgos	✓	✓
Alonissos ( Patitiri )	✓	✓	Astipalea	⊘	✓
Alonissos ( Steni Vala )	⊘	✓	Folegandros	✓	✓
Kira Panagia ( Pelagos )	⊘	⊘	Ios	✓	✓
Planitis	⊘	⊘	Kea	✓	✓
Peristera	⊘	⊘	Kithnos	✓	✓
Skiathos	✓	✓	Milos	✓	✓
Skopelos	✓	✓	Mykonos	✓	✓
Skopelos ( Hora )	⊘	⊘	Paros	✓	✓
Skopelos ( Loutraki - Glossa )	⊘	✓	Rinia	⊘	⊘
Skopelos ( Agnondas )	⊘	✓	Serifos	✓	✓
Skantzoura	⊘	⊘	Sifnos	✓	✓
Skyros	✓	✓	Skinoussa	⊘	✓
Trikeri	⊘	⊘	Syros	✓	✓
			Thira ( Santorini )	✓	✓
<b>IM IONISCHEN MEER</b>			Tinos	✓	✓
Paxos	✓	✓			
Anti Paxos	⊘	⊘	<b>IN DEN DODEKANESEN</b>		
Atakolo	⊘	⊘	Arki	⊘	⊘
Ithaka	✓	✓	Fourni	⊘	✓
Keffalinia	✓	✓	Gaidaros	⊘	⊘
Kerkyra	✓	✓	Kalimnos	✓	✓
Levkas	✓	✓	Khalkis	✓	✓
Parga	✓	✓	Kos	✓	✓
Petalas	⊘	⊘	Leros	✓	✓
Preveza	✓	✓	Nisiros	⊘	✓
Zakynthos	✓	✓	Patmos	✓	✓
<b>IM SARONISCHEN GOLF &amp; DER PELOPONNES</b>			Rhodes	✓	✓
Athens / Kalamaki	✓	✓	Samos	✓	✓
Egina	✓	✓	Symi	✓	✓
Hermioni	✓	✓	Tilos	⊘	✓
Hydra	⊘	✓			
Kiladia	✓	✓			
Leonidion	✓	✓			
Nauplie	✓	✓			
Palaia Epidavros	✓	✓			
Spetses	✓	✓			
Poros	✓	✓			

# Ihr Törnplan

Tag 1 :

Tag 8 :

Tag 2 :

Tag 9 :

Tag 3 :

Tag 10 :

Tag 4 :

Tag 11 :

Tag 5 :

Tag 12 :

Tag 6 :

Tag 13 :

Tag 7 :

Tag 14 :



# Wussten Sie schon, dass der Abbau unserer Abfälle auf See eine sehr lange Zeit benötigt!

Zigarette ohne Filter  
3 Monate



Taschentuch  
3 Monate



Fruchtschalen  
3-6 Monate



Zeitungspapier  
3-12 Monate



Streichholz  
6 Monate



Zigaretten Filter  
1-2 Jahre



Kaugummi  
5 Jahre



Alu Dose  
10  
100  
Jahre



Plastik Feuerzeug  
100  
Jahre



Plastik Becher  
100-1000  
Jahre



Plastik Tüte  
100-1000  
Jahre



Polystyren  
1000 Jahre



Telefonkarten  
1000 Jahre



Glas  
4000  
Jahre





## *Yachteigner Programm*

- ✓ Überdurchschnittliche Ausstattung
- ✓ Auswahl von über 35 Segelrevieren
- ✓ Garantierte monatliche Zahlungen
- ✓ Klimaanlage auf allen Yachten
- ✓ Professionelle Wartung

Unabhängig des Heimathafens Ihrer Yacht können Sie als Moorings Yachteigner Ihren Segelurlaub in allen weltweiten Destinationen auf einem Schwesterschiff gleicher Größenordnung genießen. Trotz der hohen Anzahl von bis zu 12 Eigenerwochen im Jahr werden Sie nicht gezwungen sein, ein Revier mehrmals zu besuchen.

Für weitere Informationen besuchen Sie bitte unsere Webseite [www.moorings.de](http://www.moorings.de).



  
The Moorings®  
YACHT OWNERSHIP